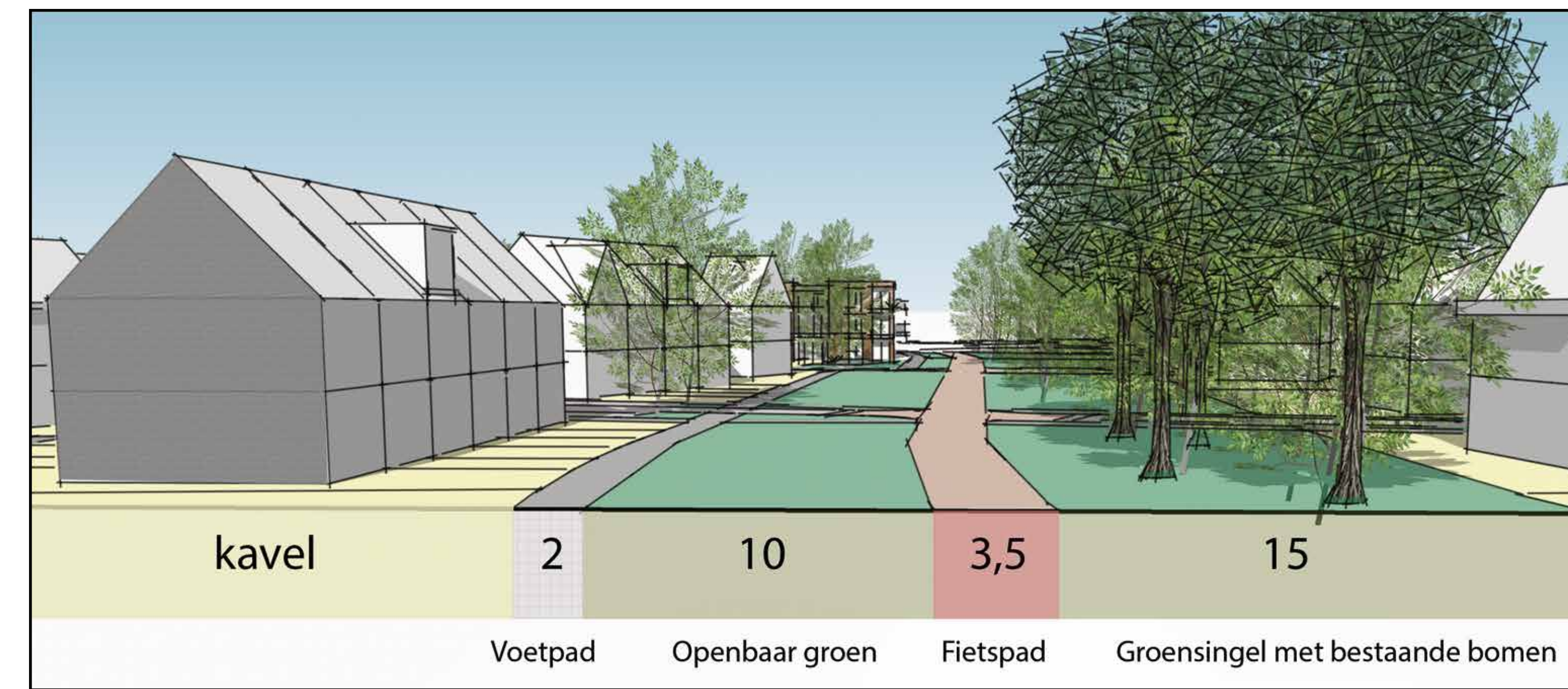
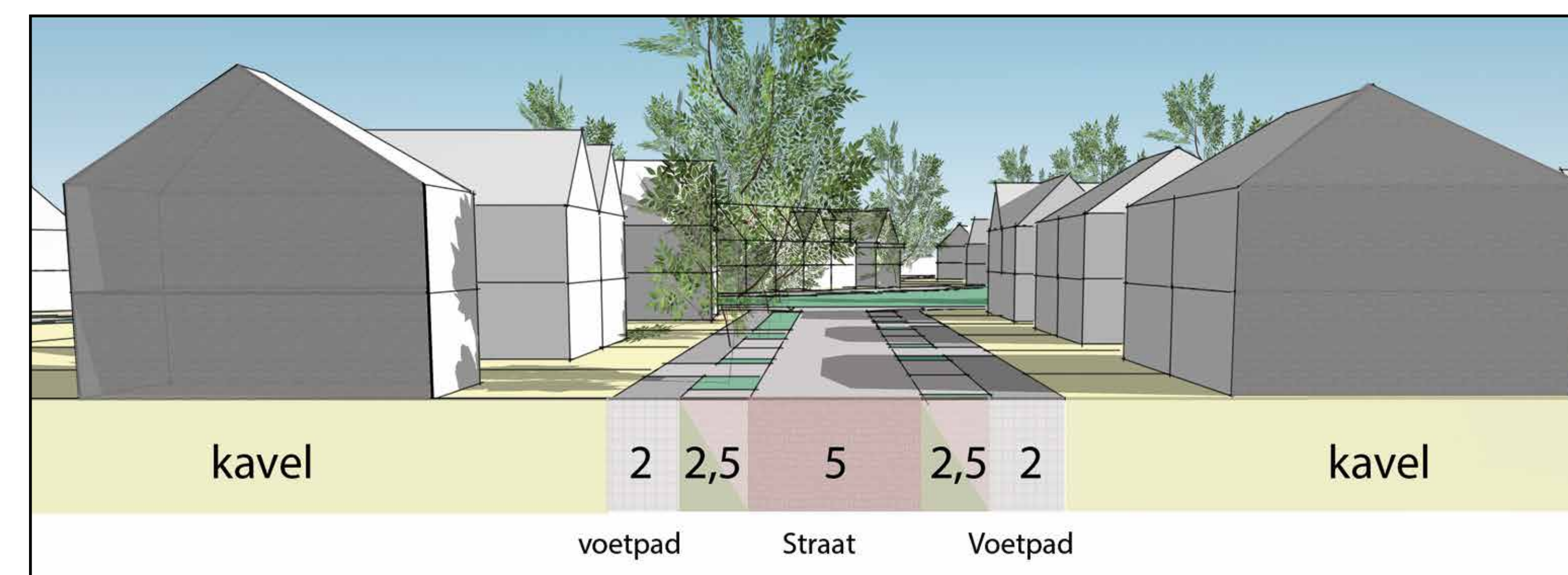




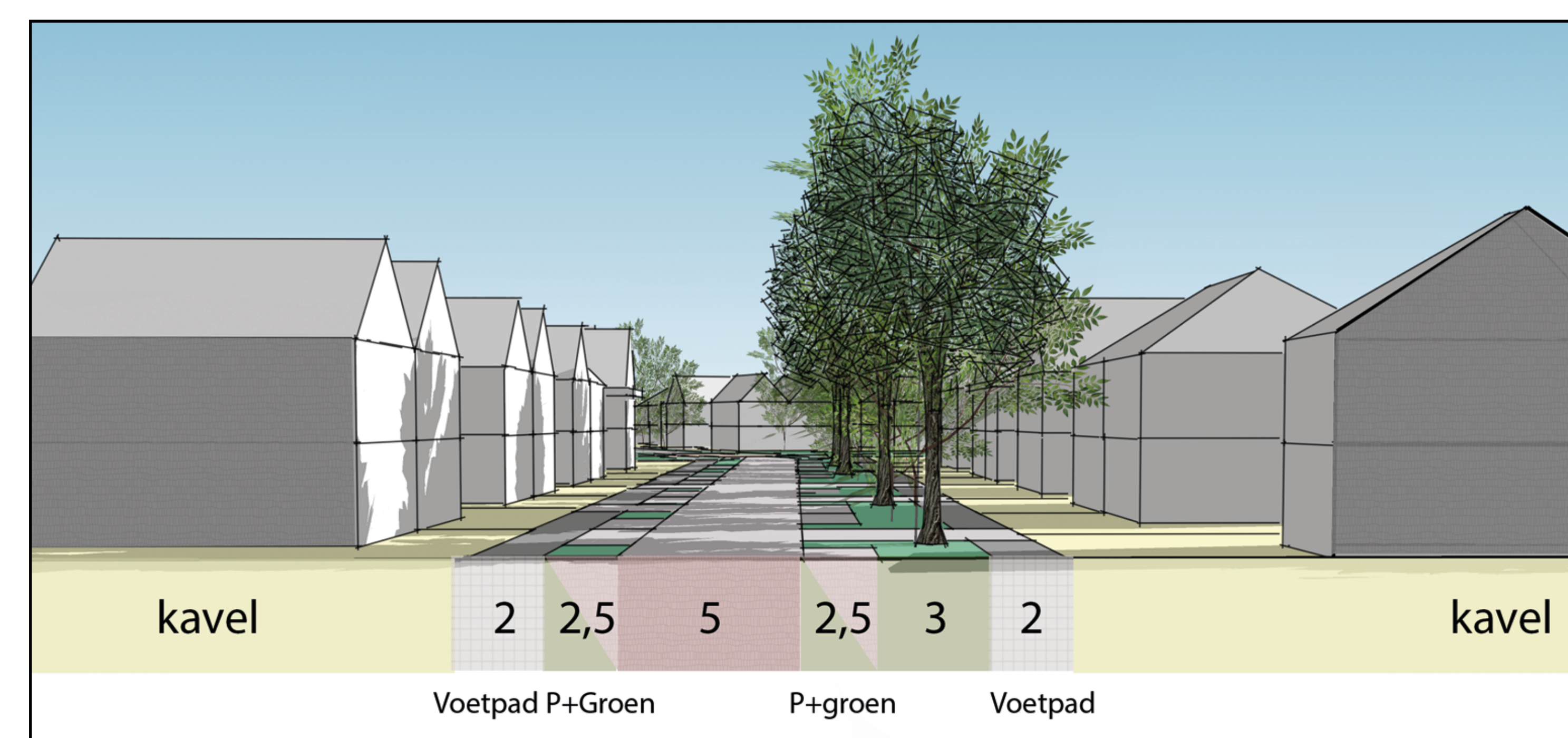
## Profiel A-A' Fietspad met bestaande singel



## Profiel B-B' Woonstraat



## Profiel C-C' Woonstraat met bestaande bomen



## Inrichtingsplan

Op deze kaart worden drie profielen van de wegen in de wijk weergegeven. Bestaande bomen, boom singels en water worden (zo veel mogelijk) behouden. In fase I wordt profiel B – B aangelegd. In fase II worden profiel A – A en C – C aangelegd.