

**BESTEMMINGSPLAN
BUITENGEBIED HARDENBERG**
VASTGESTELD

COLOFON

Opdrachtgever
gemeente Hardenberg

Contactpersoon
de heer J. Wuite

Coördinatie ontwerp en bestemmingsplan

Projectleiding
Extern
Gemeente Hardenberg

Projectnummer



Buitengebied Hardenberg

Inhoudsopgave Toelichting

Toelichting	5
Hoofdstuk1 Inleiding	6
1.1 Inleiding	6
1.2 Vervanging oude bestemmingsplannen	7
1.3 Begrenzing plangebied	7
1.4 Opzet bestemmingsplan	7
1.5 Leeswijzer	7
Hoofdstuk2 Van visie naar bestemmingsplan	9
2.1 Inleiding	9
2.2 Het begrip ruimtelijke kwaliteit	10
2.3 Visienota Buitengebied	11
2.4 Landschap-Identiteit-Kaarten	11
2.5 Ontwikkelingsvisies	13
2.6 Juridische vertaling in bestemmingsplan	13
2.7 IDeeënboek	14
Hoofdstuk3 Beschrijving huidige en gewenste situatie	16
3.1 Inleiding	16
3.2 Westerhuizingerveld en omgeving	17
3.3 Dedemsvaart-Zuid, Rheezerveen en Heemserveen	19
3.4 Slagharen, De Krim en (Oud) Lutten	20
3.5 Gramsbergen en omgeving	22
3.6 Rheeze, Diffelen en omgeving	24
3.7 Radewijk, Hoogenweg, Bruchterveld en Sibculo	26
3.8 Noordelijke stadsrandzone Hardenberg	28
Hoofdstuk4 Beleidskader	31
4.1 Inleiding	31
4.2 Rijksbeleid	31
4.3 Provinciaal en regionaal beleid	35
4.4 Gemeentelijk beleid	37
Hoofdstuk5 Randvoorwaarden	44
5.1 Inleiding	44
5.2 Vormvrije MER-beoordeling	44
5.3 Bodem	44
5.4 Watertoets	45
5.5 Geluidhinder	48
5.6 Geurhinder	49
5.7 Natuurbescherming en Stikstof	49
5.8 Luchtkwaliteit	50
5.9 Externe veiligheid	51
5.10 Lichthinder	55
5.11 Gewasbeschermingsmiddelen	55
5.12 Cultuurhistorie en archeologie	56
5.13 Hoogspanningsleidingen	57
5.14 Militaire laagvliegroute	58
5.15 Radarverstoringengebieden	59
Hoofdstuk6 Toelichting op de planregels	61
6.1 Inleiding	61



6.2	Inleidende regels	61
6.3	Bestemmingsregels	61
6.4	Algemene regels	67
6.5	Overgangs- en slotregels	68
Hoofdstuk7	Uitvoerbaarheid	69
7.1	Maatschappelijke uitvoerbaarheid	69
7.2	Economische uitvoerbaarheid	69

Bijlagen bij toelichting

Bijlage 1	Ontwikkelingsvisie deelgebied Westerhuizingerveld e.o.
Bijlage 2	Ontwikkelingsvisie deelgebied Dedemsvaart Zuid, Rheeerveen, Heemerveen
Bijlage 3	Ontwikkelingsvisie deelgebied Slagharen, De Krim, (Oud) Lutten
Bijlage 4	Ontwikkelingsvisie deelgebied Gramsbergen e.o.
Bijlage 5	Ontwikkelingsvisie deelgebied Rheeze, Diffelen e.o.
Bijlage 6	Ontwikkelingsvisie deelgebied Radewijk, Hoogenweg, Bruchterveld, Sibculo
Bijlage 7	Ontwikkelingsvisie deelgebied Noordelijke stadsrandzone Hardenberg
Bijlage 8	LIK achtergronddocument
Bijlage 9	Thema's Omgevingsvisie Overijssel
Bijlage 10	Eindverslag inspraak
Bijlage 11	Eindverslag Vooroverleg-procedure
Bijlage 12	Zienswijzenverslag
Bijlage 13	Raadsbesluit





Toelichting



Hoofdstuk 1 Inleiding

1.1 Inleiding

Hardenberg heeft een veelzijdig buitengebied. Het varieert van de grootschalige veenontginningen bij Bergentheim, Slagharen en Dedemsvaart tot de kleinschalige beekdalen van de Reest, de Radewijkerbeek en het Vechtdal, met zijn natuurlijke reliëf en oude esdorpen. Elk gebied heeft zijn eigen identiteit die de gemeente graag wil behouden en versterken.



Tegelijkertijd wil de gemeente op een duurzame en efficiënte wijze ruimte scheppen voor (nieuwe) ontwikkelingen in het buitengebied. Het is de ambitie van de gemeente om deze ontwikkelingen in het buitengebied te laten bijdragen aan de versterking van de ruimtelijke kwaliteit. De gemeente zet daarbij in op het leggen van verbindingen tussen bestaande kwaliteiten en de nieuwe ontwikkelingen.



Om beide doelstellingen te bereiken heeft de gemeente in dit bestemmingsplan gekozen voor een nieuwe aanpak. In plaats van ruimtelijke ontwikkelingen pas te beoordelen wanneer deze zich voordoen (toetsing achteraf), wordt in dit bestemmingsplan vooraf richting gegeven aan passende ontwikkelingen. In dit bestemmingsplan zijn daarom niet alleen regels gesteld, maar is samen met de bewoners en gebruikers van het buitengebied gezocht naar de mogelijkheden tot versterking van de ruimtelijke kwaliteit.





1.2 Vervanging oude bestemmingsplannen

Welke activiteiten en functies zijn toegestaan in het buitengebied van de gemeente Hardenberg is tot nu toe vastgelegd in verschillende bestemmingsplannen. Het gaat om de bestemmingsplannen 'Buitengebied Gramsbergen', 'Buitengebied Avereest', 'Buitengebied Hardenberg', 'Rheeze' en verschillende partiële herzieningen van deze bestemmingsplannen. Deze bestemmingsplannen zijn veelal ouder dan 10 jaar waardoor actualisering noodzakelijk is. In de Wet ruimtelijke ordening is namelijk vastgelegd dat bestemmingsplannen die ouder zijn dan 10 jaar herzien moeten worden.

Dit bestemmingsplan vervangt de nog geldende bestemmingsplannen voor het buitengebied en biedt een nieuw actueel kader voor ruimtelijke ontwikkelingen.

1.3 Begrenzing plangebied

Dit bestemmingsplan heeft betrekking op het gehele buitengebied van de gemeente Hardenberg met uitzondering van:

- de gebieden Reestdal en Bergentheim-Zuid, waarvoor een apart bestemmingsplan is vastgesteld ;
- het landgoed de Grootte Scheere en verschillende individuele percelen waarvoor aparte bestemmingsplannen zijn opgesteld;
- enkele bestemmingsplannen op perceelsnivo.

1.4 Opzet bestemmingsplan

Dit bestemmingsplan bestaat uit een toelichting, regels en een verbeelding (plankaart):

- In de toelichting worden de overwegingen gegeven die hebben geleid tot het geven van een bepaalde bestemming aan een stuk grond.
- In de regels wordt per bestemming een omschrijving gegeven van de toegestane functies van de gronden en de zich daarop bevindende gebouwen en bouwwerken.
- Op de verbeelding (plankaart) worden de verschillende bestemmingen van de gronden aangegeven. De verbeelding is in overeenstemming met de verplichte landelijke standaarden voor digitaal uitwisselbare en vergelijkbare bestemmingsplannen (IMRO2008, SVBP2008 en STRI2008).

Wat er in de regels en op de verbeelding staat, is voor iedereen (burgers, bedrijven, instellingen en overheden) juridisch bindend.

1.5 Leeswijzer

De toelichting is als volgt opgebouwd.



- Hoofdstuk 2 gaat in op de verschillende stappen en notities die vooraf gegaan zijn aan het bestemmingsplan. Daarnaast wordt beschreven hoe de bestaande gebiedskenmerken en gewenste ontwikkelingsrichting vertaald zijn in de juridische regeling van dit bestemmingsplan.
- Hoofdstuk 3 beschrijft per landschapstype de bestaande gebiedskenmerken en de gewenste ontwikkelingsrichting.
- In hoofdstuk 4 is een samenvatting opgenomen over het voor het plangebied relevante beleid van de verschillende overheden.
- Hoofdstuk 5 gaat in op de geldende (milieu)kwaliteitseisen.
- Hoofdstuk 6 geeft een artikelsgewijze toelichting op de planregels en gaat in op de doorwerking van de bestaande gebiedskenmerken en gewenste ontwikkelingen in de regels en op de verbeelding van dit bestemmingsplan.
- Hoofdstuk 7 gaat in op de economische en maatschappelijke uitvoerbaarheid.

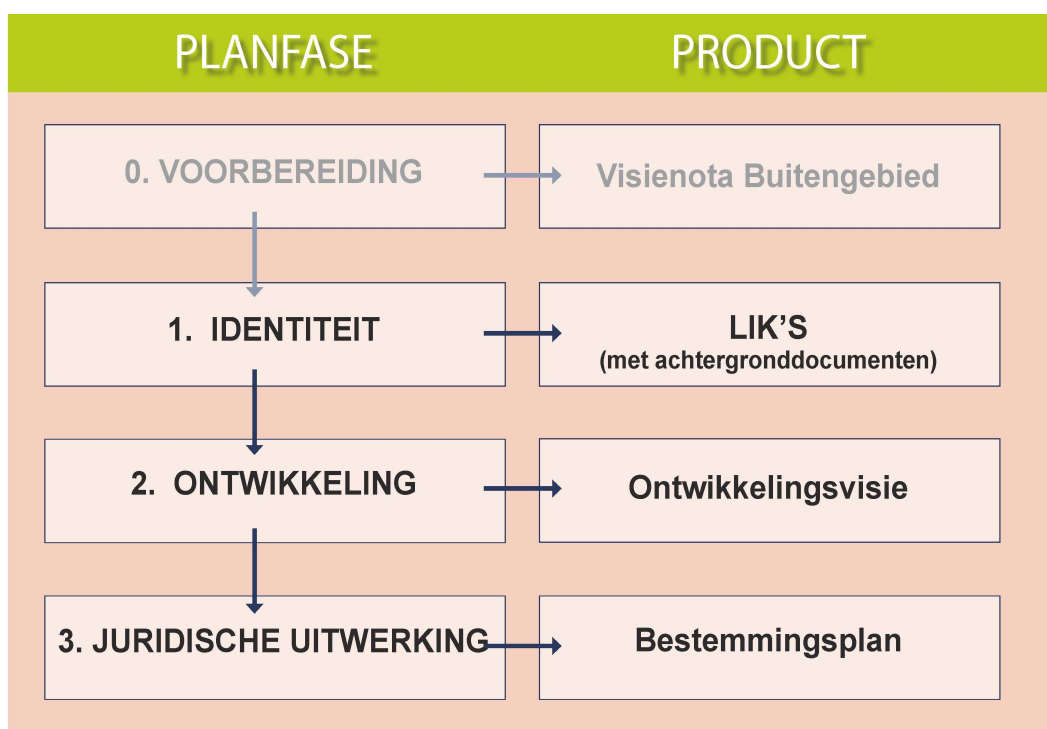
Om de toelichting kort en kernachtig te houden, is meer gedetailleerde informatie opgenomen in de bijlagen van deze plantoelichting.



Hoofdstuk 2 Van visie naar bestemmingsplan

2.1 Inleiding

Aan het opstellen van dit bestemmingsplan is een lang proces vooraf gegaan. Dit proces heeft verschillende documenten opgeleverd die een belangrijke bijdrage hebben geleverd aan het opstellen van het bestemmingsplan. In afbeelding 2.1 zijn de verschillende documenten en planfasen schematisch weergegeven.



Afbeelding 2.1: Schematische weergave planproces

In de Visienota Buitengebied zijn de doelen van het gemeentelijk beleid voor het buitengebied geformuleerd en op hoofdlijnen de gebiedskenmerken en ontwikkelingsrichtingen beschreven. De gebiedskenmerken en ontwikkelingsrichtingen zijn vervolgens per gebied gedetailleerd uitgewerkt in respectievelijk Landschap-Identiteit-Kaarten (LIK's) en Ontwikkelingsvisies. De gebiedskenmerken en ontwikkelingen zijn waar mogelijk vertaald in de juridische regeling van dit bestemmingsplan.

In dit hoofdstuk wordt nader ingegaan op het proces dat vooraf is gegaan aan dit bestemmingsplan. Omdat de "ruimtelijke kwaliteit" van het plangebied de rode draad vormt in het gehele proces, wordt eerst uitleg gegeven over het begrip ruimtelijke kwaliteit.



2.2 Het begrip ruimtelijke kwaliteit

Ruimtelijke kwaliteit is een begrip waarvoor geen scherpe definitie bestaat. Het is ook niet iets dat vanzelf ontstaat. Het is het resultaat van natuurlijke processen en menselijk handelen. In de Visienota Buitengebied is het begrip "ruimtelijke kwaliteit" gedefinieerd als "eigen identiteit". Een compacte omschrijving van ruimtelijke kwaliteit is: gebruikswaarde + belevingswaarde + toekomstwaarde.

Gebruikswaarde = doelmatigheid + functionele samenhang
Belevingswaarde = diversiteit + identiteit + schoonheid
Toekomstwaarde = duurzaamheid + aanpasbaarheid + beheerbaarheid

Ruimtelijke kwaliteit is zichtbaar en spreekt tot de verbeelding: in de vorm van bijvoorbeeld een fraai landschap, een natuurgebied met een rijke biodiversiteit of een boerenerf dat goed is ingepast in zijn omgeving. Ruimtelijke kwaliteit ontstaat door een goede samenwerking van alle betrokkenen, vanuit hun eigen verantwoordelijkheid. Het bestemmingsplan is één van de instrumenten die door de gemeente wordt ingezet bij het sturen op ruimtelijke kwaliteit. Het is de juridische waarborg, die duidelijkheid en rechtszekerheid biedt.



Bij de vertaling van ruimtelijke kwaliteit in het bestemmingsplan hanteert de gemeente de volgende principes:

Zuinig ruimtegebruik:

Het principe van zuinig en zorgvuldig ruimtegebruik houdt in dat de gemeente uitgaat van (her)benutting van bestaande bebouwing en de combinatie van functies op bestaande erven, bijvoorbeeld bij hergebruik van vrijkomende agrarische bedrijfsgebouwen.

Gebiedskenmerken + ontwikkelingsrichting:

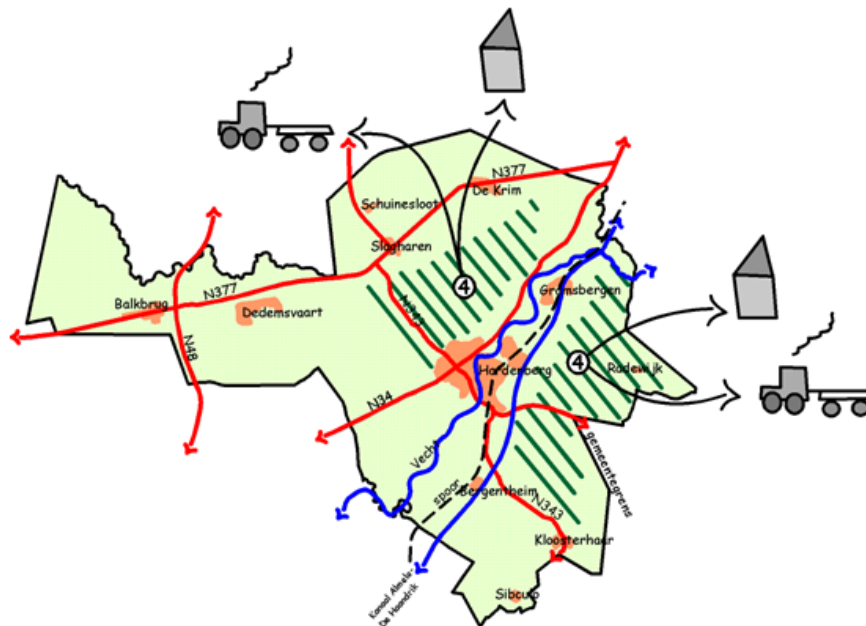
Het buitengebied van de gemeente Hardenberg is opgedeeld in verschillende landschapstypen, met elk hun eigen gebiedskenmerken en ontwikkelingsrichting. Deze gebiedskenmerken zijn verder uitgewerkt met inbreng van de kennis en ervaringen van de bewoners van het gebied, maar ook van de organisaties die professioneel bij het gebied zijn betrokken. De uitkomsten van dit proces zijn vastgelegd in Landschap-Identiteit-Kaarten (LIK's). Hieruit volgt dat de identiteit van de deelgebieden voornamelijk is gebaseerd op de visuele kenmerken, zoals de structuur van het landschap, de aanwezige bebouwing en het grondgebruik.



2.3 Visienota Buitengebied

De gemeente Hardenberg heeft in 2006 de Visienota Buitengebied vastgesteld. In deze visie zijn de hoofddoelen van het ruimtelijk beleid van de gemeente Hardenberg voor het buitengebied verwoord:

- Het vergroten van de ruimtelijke kwaliteit (de eigen identiteit):
- Ruimte scheppen voor ruimte vragende functies (duurzaam en efficiënt) en;
- Het vergroten van de leefbaarheid op het platteland.



Deze hoofddoelen zijn later in het proces per gebied en per thema uitgewerkt in Landschap-Identiteit-Kaarten (LIK's) en Ontwikkelingsvisies. In de Visienota is verder opgenomen dat de gemeente ruimtelijke ontwikkelingen in het landelijke gebied wil stimuleren en dat het versterken van de ruimtelijke kwaliteit hierbij een belangrijke randvoorwaarde is. In de visienota is ruimtelijke kwaliteit gedefinieerd als 'eigen identiteit'.

2.4 Landschap-Identiteit-Kaarten

Het vertrekpunt bij de ontwikkelingsgerichte aanpak is dat gebieden hun ruimtelijke kwaliteit ('eigen identiteit') moeten behouden en versterken. Daarom is in 2011 bepaald wat deze 'eigen identiteit' is. Vanuit praktisch oogpunt zijn de uitkomsten hiervan vastgelegd in Landschap-Identiteit-Kaarten (LIK's) voor zeven verschillende deelgebieden.



Per deelgebied is aan de hand van literatuurstudie, veldinventarisatie en excursies met

bewonersgroepen vastgesteld wat de kwaliteiten en knelpunten zijn. Hierbij is onder andere gekeken naar de zichtbare kenmerken in het gebied (zoals bebouwing, routing, verkaveling, beplanting en grondgebruik) en niet-zichtbare kenmerken (zoals geur).




Bij het opstellen van de LIK's is onder andere gebruik gemaakt van de provinciale Catalogus Gebiedskenmerken. Er zijn kleine verschillen, onder andere in de benamingen. Dit heeft te maken met de verdiepingsslag die op gemeentelijk niveau heeft plaatsgevonden. De LIK's zijn gedetailleerder en minder algemeen dan de provinciale Catalogus Gebiedskenmerken. Naast dit document is bij het opstellen van de LIK's ook gebruik gemaakt van onder andere de Historische Atlas Overijssel, de Kadernota biodiversiteit en de Welstandsnota.



Voor elk deelgebied is per landschapstype aangegeven wat de sterke en zwakke gebiedskenmerken zijn en welke ontwikkelingsmogelijkheden en bedreigingen aanwezig zijn. Hierbij is een onderverdeling gemaakt in de volgende landschapstypen:

- Beekdallandschap (BD);
- Essen- en hoevenlandschap (EH);
- Besloten heideontginningslandschap (BH);
- Besloten veenontginningslandschap (BL);
- Open veenontginningslandschap (OL);
- Open heideontginningslandschap (OHL).

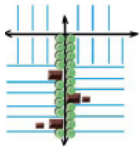




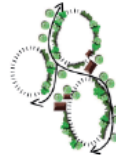
Heideontginningslandschap



Beekdallandschap



Veenontginningslandschap



Essen en hoevenlandschap

De gebiedskenmerken spelen een belangrijke rol bij het sturen op ruimtelijke kwaliteit, omdat ze bepalend zijn voor de manier waarop nieuwe ruimtelijke ontwikkelingen kunnen worden ingepast. De LIK's zijn als bijlage bij de regels van dit bestemmingsplan opgenomen.

2.5 Ontwikkelingsvisies

Na het opstellen van de LIK's is per deelgebied een visie (wensbeeld) op de toekomstige ontwikkelingen gegeven. Hierbij is rekening gehouden met de gebiedskenmerken en kwaliteiten uit de LIK's en het geldende beleid van rijk, provincie, waterschap en het eigen gemeentelijke beleid. Deze Ontwikkelingsvisies zijn uitgewerkt volgens de acht thema's van de Visienota Buitengebied: bodem en water, landschap, biodiversiteit, milieu, landbouw, wonen, economie en infrastructuur, recreatie en toerisme, en het thema 'externe veiligheid'.

De Ontwikkelingsvisies zijn als bijlage 1 t/m 7 bij deze toelichting opgenomen. In hoofdstuk 3 wordt per deelgebied een samenvatting gegeven van de verschillende gebiedskenmerken en gewenste toekomstige ontwikkelingen in het plangebied.

2.6 Juridische vertaling in bestemmingsplan

Zoals hiervoor aangegeven zijn de ruimtelijke kwaliteit en een ontwikkelingsgerichte benadering leidend geweest bij het opstellen van het bestemmingsplan. Dit bestemmingsplan beschermt daarom de bestaande gebiedskenmerken en ruimtelijke kwaliteiten die zijn beschreven in de Landschap-Identiteit-Kaarten. Daarnaast biedt het plan ook flexibiliteit voor gewenste veranderingen uit de Ontwikkelingsvisies.

Bijzonder aan dit bestemmingsplan is dat niet bestemd wordt vanuit de functies, maar vanuit de gebiedskenmerken. Bij de bestemmingsregeling is gekozen voor het opnemen van verschillende 'landschapsbestemmingen'. Elke functie (zoals landbouw, wonen, recreatie) maakt onderdeel uit van een bepaald landschapstype. Het landschapstype is vertaald in een landschapsbestemming. De landschapsbestemming zorgt voor de planologische bescherming van de bestaande gebiedskenmerken en bepaalt mede de ruimtelijke inpasbaarheid van de toekomstige ontwikkelingen.

Voor de gewenste ontwikkelingsrichting is niet automatisch uitgegaan van een voortzetting van autonome ontwikkelingen, maar zijn keuzes gemaakt over de wenselijkheid van toekomstige ontwikkelingen. De gewenste ontwikkelingen zijn zoveel mogelijk rechtstreeks inpasbaar gemaakt. Wanneer het bestemmingsplan extra mogelijkheden voor ontwikkeling

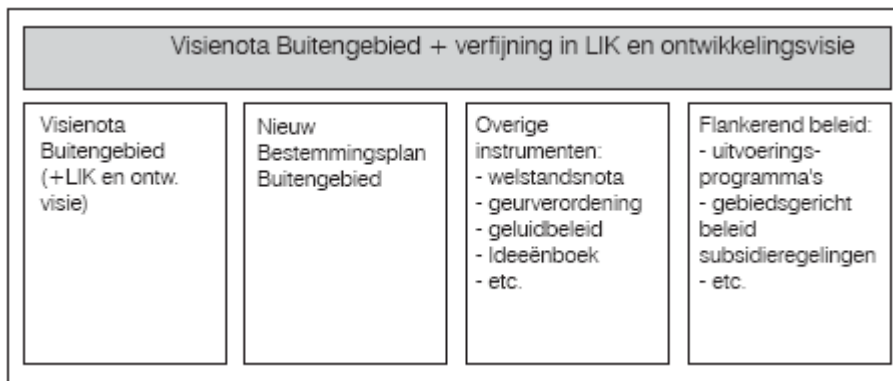


biedt, wordt een tegenprestatie in de vorm van een verbetering van de ruimtelijke kwaliteit gevraagd. Hiervoor zal een ruimtelijke kwaliteitsplan opgesteld moeten worden (zie ook paragraaf 4.3, onder kopje: Omgevingsverordening). De uitvoering van het ruimtelijke kwaliteitsplan wordt als voorwaarde verbonden aan de omgevingsvergunning.

Het is van belang om te melden dat niet alle gewenste ontwikkelingen uit de Ontwikkelingsvisies juridisch mogelijk gemaakt kunnen worden in dit bestemmingsplan. Het bestemmingsplan mag namelijk alleen "ruimtelijk relevante" onderwerpen vastleggen die passen binnen de geldende wet- en regelgeving. Daarnaast zullen bepaalde gewenste (grotere) ruimtelijke ontwikkelingen niet meegenomen worden in dit bestemmingsplan, maar via een aparte planherziening. Enerzijds zijn deze ontwikkelingen soms nog onvoldoende concreet. Anderzijds kan via een aparte planherziening meer maatwerk geleverd worden en kunnen extra randvoorwaarden gesteld worden om de gewenste ruimtelijke kwaliteit uit de LIK's te waarborgen.

De gemeente zal naast het bestemmingsplan ook via andere instrumenten (zoals structuurvisie, Welstandsnota, geurverordening, geluidbeleid, Landschapsontwikkelingsplan, subsidie-mogelijkheden etc.) streven naar een brede, integrale gebiedsontwikkeling en de gewenste ontwikkelingen (zie afbeelding 2.2). Het inzetten van verschillende samenhangende instrumenten biedt betere kansen voor het realiseren van de gewenste ontwikkelingen met in achtneming van de gebiedskenmerken.

In hoofdstuk 6 is beschreven welke gewenste ontwikkelingen uit de Ontwikkelingsvisies juridisch mogelijk gemaakt worden in dit bestemmingsplan en hoe dit per landschapsbestemming is geregeld.



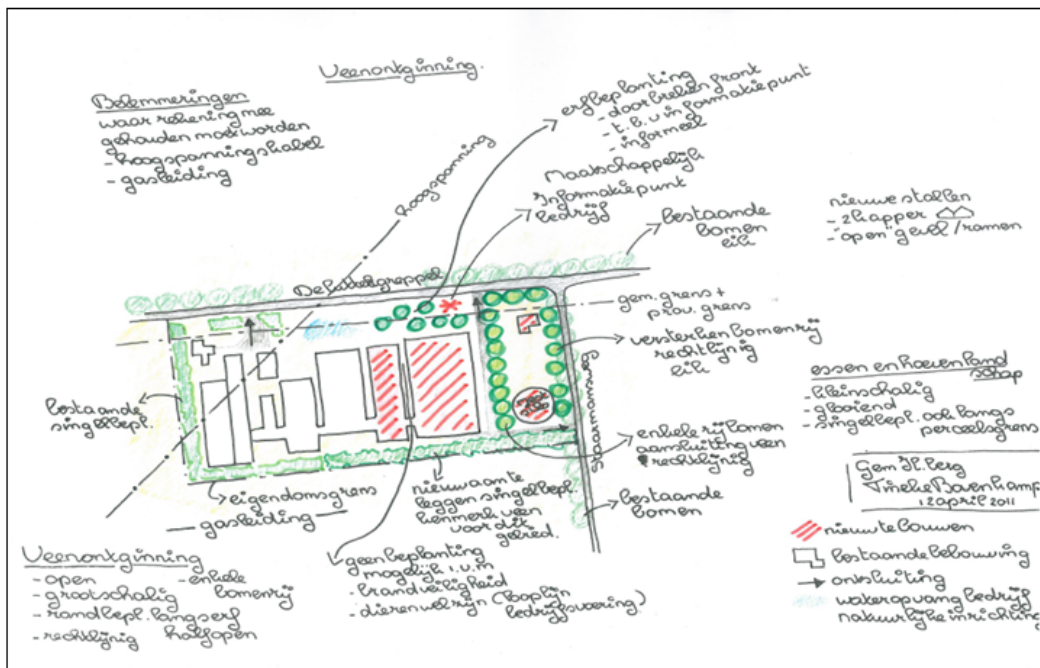
Afbeelding 2.2: Inzet samenhangende instrumenten buitengebied

2.7 IDeeënboek

In de vorige paragraaf is al aangegeven dat voor het verbeteren van de ruimtelijke kwaliteit van het buitengebied meer nodig is dan alleen het aanpassen van het bestemmingsplan. In een bestemmingsplan kan namelijk niet alles geregeld worden. Wat wel en niet in een bestemmingsplan is te regelen, wordt bepaald door wetgeving en jurisprudentie. De gemeente zet daarom ook andere instrumenten in om de ruimtelijke kwaliteit te verbeteren. Een van de geplande instrumenten is het IDeeënboek.

Het bestemmingsplan bevat regels voor bouwwerken en het gebruik van gronden. Een bestemmingsplan mag wel regels bevatten over de inhoudsmaat en hoogte van bebouwing, maar niet over de "uitstraling" ervan (zoals bijvoorbeeld kleurgebruik, developbouw of materiaalgebruik).





Het IDEeënboek is bedoeld als inspiratiebron voor nieuwe ruimtelijke ontwikkelingen. Daarom worden per landschapstype referentiebeelden opgenomen. Nieuwe bouwplannen moeten als eerste voldoen aan het bestemmingsplan. Daarnaast kent het IDEeënboek een eigen werking door het stimuleren van een gebiedseigen verschijningsvorm van gebouwen en uitstraling van het erf.

Hoofdstuk 3 Beschrijving huidige en gewenste situatie

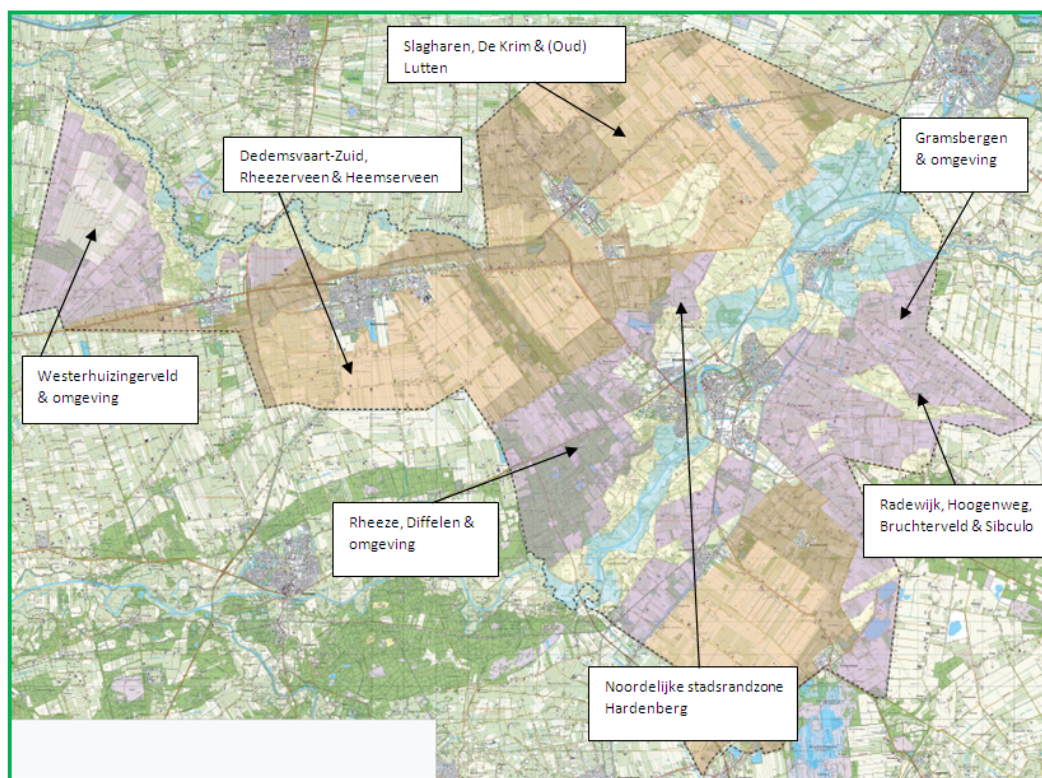
3.1 Inleiding

De Landschap-Identiteit-Kaarten (LIK's) geven een uitgebreide analyse van de kwaliteiten in het plangebied. In dit hoofdstuk worden de belangrijkste gebiedskenmerken en kwaliteiten per deelgebied en per landschapstype in tabelvorm gepresenteerd. Tevens wordt puntsgewijs ingegaan op de gewenste ontwikkelingen uit de Ontwikkelingsvisies. Qua gebiedsindeling is aangesloten bij de indeling die ook is gebruikt bij de LIK's en Ontwikkelingsvisies, te weten:

1. Westerhuizingerveld en omgeving;
2. Dedemsvaart-Zuid, Rheezeveen en Heemserveen;
3. Slagharen - De Krim - (Oud) Lutten;
4. Gramsbergen en omgeving;
5. Rheeze, Diefelen en omgeving;
6. Radewijk, Hoogenweg, Bruchterveld, Sibculo;
7. Noordelijke stadsrandzone Hardenberg.

Voor meer gedetailleerde informatie over a) de LIK's en b) de Ontwikkelingsvisies wordt verwezen naar respectievelijk:

- a. bijlage 1 t/m 7 van de regels van dit bestemmingsplan. Het achtergronddocument van de LIK's is opgenomen als bijlage 8 van deze bestemmingsplantoelichting.
- b. bijlage 1 t/m 7 van deze bestemmingsplantoelichting.







Afbeelding 3.1: Verschillende gebieden en landschapstypen binnen plangebied.

3.2 Westerhuizingerveld en omgeving



Afbeelding 3.2: Kaart landschapstypen Westerhuizingerveld en omgeving.

Open heideontginningslandschap	
<p>LIK:</p> <ul style="list-style-type: none"> • Rechthoekige verkaveling; • Grote open ruimte; • Strak, rechthoekig wegenpatroon; • Rechthoekige erven met kopgevel naar de weg, schuren staan er los omheen; • Groningse boerderijen; • Verspreide bebouwing 	<p>Ontwikkelingsvisie: Kernwoord: landbouw.</p>  <ul style="list-style-type: none"> • Schaalvergroting; • Verbreed wonen; • VAB.
Besloten heide ontginningslandschap	
<p>LIK:</p> <ul style="list-style-type: none"> • Waaienvormige, grootschalige, blokverkaveling; • Erven aan en soms van de weg; • Concentratie, verspreide en agrarische bebouwing; • Strak, rechthoekig wegenpatroon in waaienvorm; • Elzensingels. 	<p>Ontwikkelingsvisie: Kernwoorden: diverse functies</p>  <ul style="list-style-type: none"> • Wonen; • (verbrede) Landbouw; • Natuur en economie (kleinschalige bedrijfjes); • Mogelijke verbetering recreatieve routes.
Besloten veenontginningslandschap	
<p>LIK:</p> <ul style="list-style-type: none"> • Veenkoloniale blokverkaveling met zichtbare greppelstructuur; • Halfopen landschap; • Wegint Zwolseweg; • Weg en erfbeplanting; • Strak, rechtlijnig wegenpatroon. 	<p>Ontwikkelingsvisie: Kernwoorden: diverse functies.</p>  <ul style="list-style-type: none"> • Wonen; • (verbrede) Landbouw; • Natuur en economie (kleinschalige bedrijfjes)
Open veenontginningslandschap	
<p>LIK:</p> <ul style="list-style-type: none"> • Veenkoloniale blokverkaveling met enkele hoofdwatergangen; • Open landschap; • Verspreide agrarische bebouwing; • Strak, rechtlijnig wegenpatroon. 	<p>Ontwikkelingsvisie: Kernwoord: landbouw;</p>  <ul style="list-style-type: none"> • Schaalvergroting; • Verbreed wonen.




Afbeelding 3.3: Kwaliteiten en ontwikkelingsvisie Westerhuizingerveld en omgeving.



3.3 Dedemsvaart-Zuid, Rheezerveen en Heemserveen



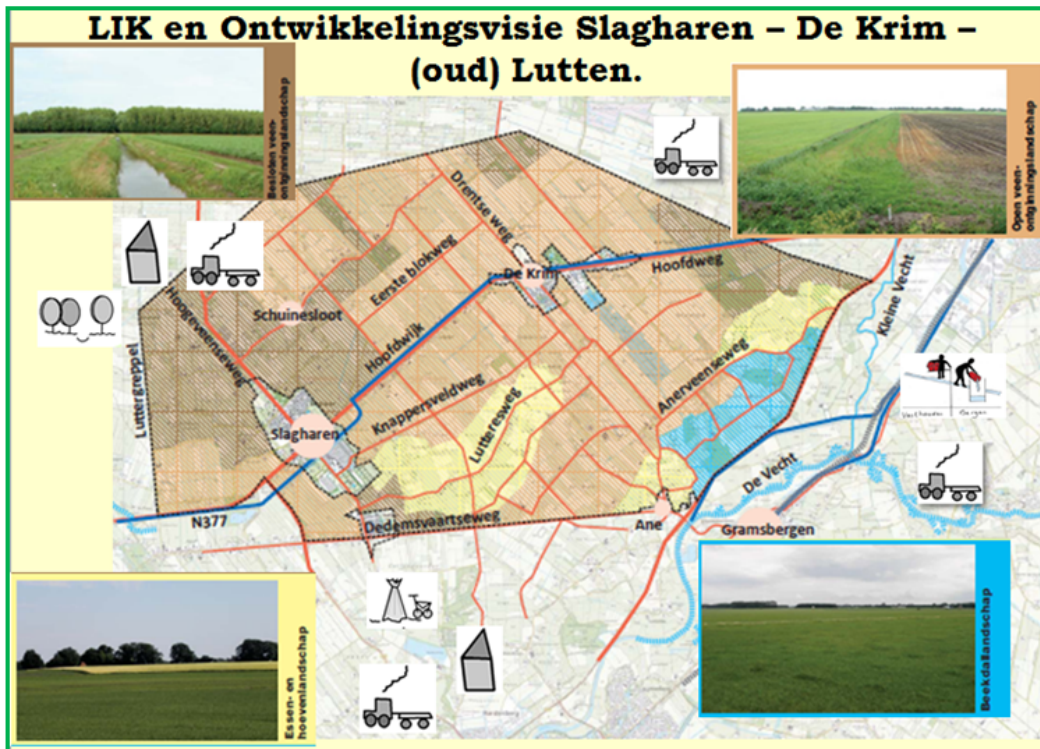
Afbeelding 3.4: Kaart landschapstypen Dedemsvaart-Zuid, Rheezerveen en Heemserveen.

Open Veenontginningslandschap	
<p>LIK:</p> <ul style="list-style-type: none"> • Rationele strokenverkaveling wikenstructuur; • Openheid, grootschalig, agrarisch gebied, waardevolle doorzichten; • Rechthoekige erven, kopgevel naar de weg; • Verspreide bebouwing, groningse boerderijen, nieuwe agrarische bedrijven; • Strak, rechthoekig wegenpatroon; • Wegbeplanting langs oude ontginningsassen. 	<p>Ontwikkelingsvisie: Kernwoord: landbouw;</p>  <ul style="list-style-type: none"> • Schaalvergroting
Besloten veenontginningslandschap	
<p>LIK:</p> <ul style="list-style-type: none"> • Rechthoekige verkaveling vanaf ontginningsas; • Halfopen tot besloten landschap, kleinschalig gebied; • Verspreide bebouwing langs wegen, lintbebouwing Rheezerveen; • Rechthoekige erven met de kopgevel naar de weg, erven soms op afstand; • Strak rechthoekig wegenpatroon; • Wegbeplanting. 	<p>Ontwikkelingsvisie: Kernwoorden: diverse functies.</p>  <ul style="list-style-type: none"> • Wonen; • (verbrede) Landbouw; • Natuur; • Recreatie en economie (kleinschalige bedrijvigheid).
Besloten heideontginningslandschap	
<p>LIK:</p> <ul style="list-style-type: none"> • Rationele, lange strokenverkaveling; • Halfopen landschap tot besloten; • Lintbebouwing Rheezerveen, verspreide bebouwing; • Rechthoekige erven met kopgevel naar de weg; • Strak, rechthoekig wegenpatroon; • Wegbeplanting; • Beslotenheid Colenbranderbos. 	<p>Ontwikkelingsvisie: Kernwoorden: diverse functies.</p>  <ul style="list-style-type: none"> • Wonen; • (verbrede) Landbouw; • Natuur, recreatie en economie (bedrijven) langs de Jachthuisweg.





Afbeelding 3.5: Kwaliteiten en ontwikkelingsvisie Dedemsvaart-Zuid, Rheezerveen en Heemerveen.

3.4 Slagharen, De Krim en (Oud) Lutten





Afbeelding 3.6: Kaart landschapstypen Slagharen, De Krim en (Oud) Lutten.

Open Veenontginningslandschap	
<p>LIK:</p> <ul style="list-style-type: none"> • Rationele, lange strokenverkaveling, wijkenstructuur; • Erven aan de weg, grote rationale huiskavel; • Bebouwingslinten en kanaallinten met doorzichten; • Groninger boerderijen; • Strak, rechthoekig wegenpatroon; • Wegbeplanting langs ontginningsassen. 	<p>Ontwikkelingsvisie: Kernwoord: landbouw.</p>  <ul style="list-style-type: none"> • Schaalvergroting; • VAB.
Besloten veenontginningslandschap	
<p>LIK:</p> <ul style="list-style-type: none"> • Rationele rechthoekige strookvormigeverkaveling; • Structuur van hoofdwijken herkenbaar; • Glooiend landschap (deksandrug), half open landschap; • Verspreide bebouwing langs wegen; • Bebouwing verstrooid op erf; • Kronkelig wegenpatroon. 	<p>Ontwikkelingsvisie: Kernwoorden: diverse functies.</p>  <ul style="list-style-type: none"> • Wonen; • (verbrede) Landbouw; • Natuur en economie (kleinschalige bedrijvigheid) • Mogelijk verbeteren recreatieve routing.
Essen- en hoevenlandschap	
<p>LIK:</p> <ul style="list-style-type: none"> • Grote en onregelmatige verkaveling van de essen; • Open ruimte en relief; • Bebouwing aan de rand; • Es, verspreide bebouwing, vaak achterkant naar de weg toe; • Kronkelig wegenpatroon; • Houtwallen bij de Grootte Scheere; • Wegbeplanting; • Bosjes rondom Holthonesch. 	<p>Ontwikkelingsvisie: Kernwoorden: diverse functies.</p>  <ul style="list-style-type: none"> • (verbrede) Landbouw; • Wonen; • Recreatie.
Beekdallandschap	
<p>LIK:</p> <ul style="list-style-type: none"> • Regelmatige blokverkaveling; • Open gebied; • Boerderijen op terpen met open erven; • Beperkte infrastructuur, wegen deels op dijkhellingen; • Wegbeplanting aan de randen. 	<p>Ontwikkelingsvisie: Kernwoorden: Landbouw en retentiegebied.</p>  <ul style="list-style-type: none"> • Landbouw; • Retentiegebied.




Afbeelding 3.7: Kwaliteiten en ontwikkelingsvisie Slagharen, De Krim en (Oud) Lutten.

3.5 Gramsbergen en omgeving





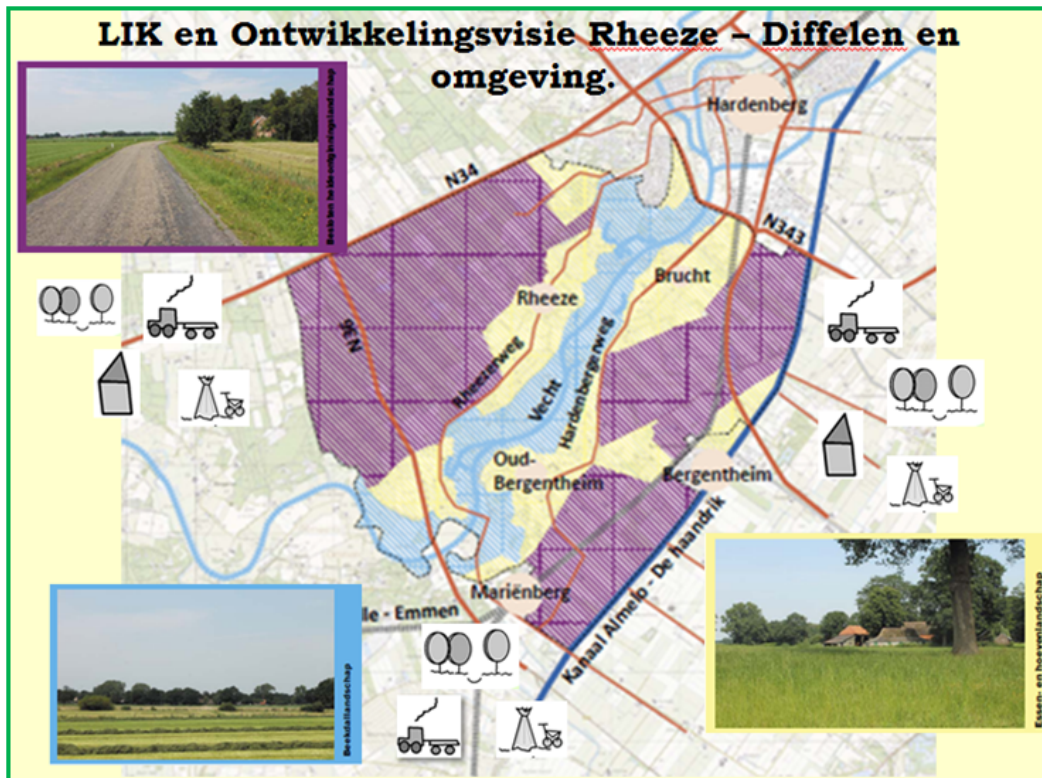
Afbeelding 3.8: Kaart landschapstypen Gramsbergen en omgeving.

Besloten heideontginningslandschap	
<p>LIK:</p> <ul style="list-style-type: none"> • Rechthoekige verkaveling; • Verspreide bebouwing; • Strak, rechthoekig wegpatroon met wegbeplanting; • Rechthoekige erven met erfbeplanting; • Verspreid liggende bosjes. 	<p>Ontwikkelingsvisie: Kernwoorden: diverse functies.</p>  <ul style="list-style-type: none"> • Wonen; • (verbrede) landbouw; • Natuur en economie (kleinschalige bedrijvigheid).
Essen- en hoevenlandschap	
<p>LIK:</p> <ul style="list-style-type: none"> • Kleinschalige verkaveling, openheid, glooiend landschap; • Kronkelige, smalle wegen, landwegen; • Verspreide bebouwing langs de essen; • Waardevolle landschapselementen zoals houtwallen, bossingels, wegbeplanting, solitaire bomen en boomgroepen. 	<p>Ontwikkelingsvisie: Kernwoorden: diverse functies.</p>  <ul style="list-style-type: none"> • Wonen; • (verbrede) Landbouw; • Recreatie en economie (kleinschalige bedrijvigheid)
Beekdallandschap	
<p>LIK:</p> <ul style="list-style-type: none"> • Open stroomgebied Vecht; • Oude meanders Vecht; • Verspreid liggende spaarzame bebouwing ; • Kronkelige, smalle wegen; • Verspreid liggende bosjes, wegbeplanting, houtwallen. 	<p>Ontwikkelingsvisie: Kernwoorden: diverse functies.</p>  <ul style="list-style-type: none"> • Landbouw; • Water (retentie) • Extensieve recreatie.




Afbeelding 3.9: Kwaliteiten en ontwikkelingsvisie Gramsbergen en omgeving.

3.6 Rheeze, Diffelen en omgeving





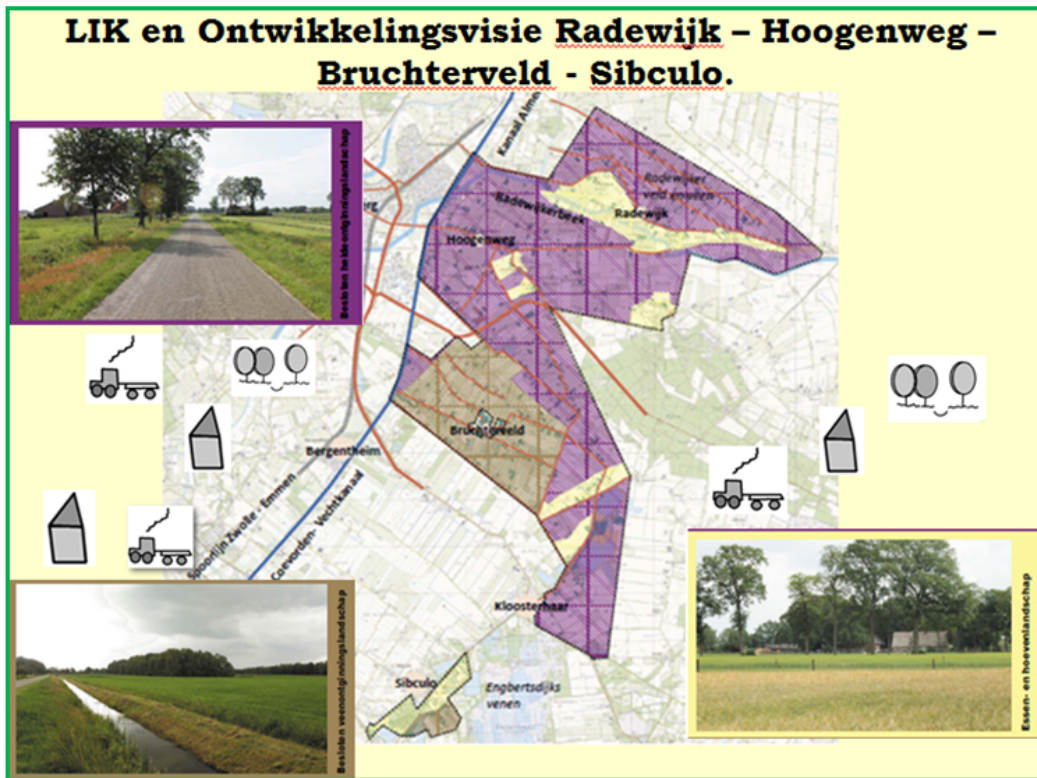
Afbeelding 3.10: Kaart landschapstypen Rheeze, Diffelen en omgeving.

Besloten heideontginningslandschap	
<p>LIK:</p> <ul style="list-style-type: none"> • Rechthoekige, grootschalige verkaveling; • Bebouwingslint kanaal; • Erven rechthoekig aan de weg met beplanting; • Strak, rechtlijnig wegenpatroon; • Beslotenheid rondom de Oldemeijer; • Doorzichten naar bosgebied tussen campings langs Grote Beltenweg (smalle, lange lijnen). 	<p>Ontwikkelingsvisie: Kernwoorden diverse functies.</p>  <ul style="list-style-type: none"> • Wonen • (verbrede) Landbouw; • Natuur, recreatie en economie (kleinschalige bedrijvigheid)
Essen- en hoevenlandschap	
<p>LIK:</p> <ul style="list-style-type: none"> • Openheid en reliëf van essen, kleinschalig landschap met eenmansessen; • Bebouwing aan de rand van de essen; • Losse strooiing gebouwen met grote bomen op erven; • Kronkelige wegen; • Houtwallen, wegbeplanting, solitaire bomen en boomgroepen; • Beschermd dorpsgezicht Rheeze. 	<p>Ontwikkelingsvisie: Kernwoorden diverse functies.</p>  <ul style="list-style-type: none"> • Wonen; • (verbrede) Landbouw; • Natuur, recreatie en economie (kleinschalige bedrijvigheid)
Beekdallandschap	
<p>LIK:</p> <ul style="list-style-type: none"> • Open beekdal; • Rechtlijnige, grootschalige verkaveling; • Kleine bosjes en struweel op hoge delen, houtwallen; • Plaatselijk reliëf rivierduinen; • Bijna geen bebouwing aanwezig. 	<p>Ontwikkelingsvisie: Kernwoorden diverse functies.</p>  <ul style="list-style-type: none"> • (verbrede) Landbouw; • Water; • Natuur en recreatie.




Afbeelding 3.11: Kwaliteiten en ontwikkelingsvisie Rheeze, Diffelen en omgeving.

3.7 Radewijk, Hoogenweg, Bruchterveld en Sibculo





Afbeelding 3.12: Kaart landschapstypen Radewijk, Hoogenweg, Bruchterveld en Sibculo.

Besloten heideontginningslandschap	
<p>LIK:</p> <ul style="list-style-type: none"> • Rechthoekige kleinschalige verkaveling; • Stuwwal bij grens met Duitsland; • Lintbebouwing Hoogenweg; • Verspreide bebouwing aan of op afstand van de weg; • Rechthoekige erven; • Strak, rechtlijnig wegen patroon; • Wegbeplanting, verspreide bosjes, perceelgrensbeplanting. 	<p>Ontwikkelingsvisie: Kernwoorden: diverse functies.</p>  <ul style="list-style-type: none"> • Wonen; • (verbrede) Landbouw; • Natuur; • Economie (kleinschalige bedrijvigheid)
Essen- en hoevenlandschap	
<p>LIK:</p> <ul style="list-style-type: none"> • Kleinschalige verkaveling van essen; • Stuwwal; • Erven met losse strooiing gebouwen en grote bomen op het erf; • Kronkelige wegen; • Wegbeplanting, solitaire bomen en boomgroepen. 	<p>Ontwikkelingsvisie: Kernwoorden: diverse functies.</p>  <ul style="list-style-type: none"> • Wonen; • (verbrede) Landbouw; • Natuur; • Economie (kleinschalige bedrijvigheid)
Besloten veenontginningslandschap	
<p>LIK:</p> <ul style="list-style-type: none"> • Rationele strokenverkaveling; • Wijkenstructuur; • Rechthoekige erven aan en op afstand van de weg; • Wegbeplanting, perceelgrensbeplanting en bosstroken; 	<p>Ontwikkelingsvisie: Kernwoorden: diverse functies.</p>  <ul style="list-style-type: none"> • Wonen • (verbrede) Landbouw; • Economie (kleinschalige bedrijvigheid)





Afbeelding 3.13: Kwaliteiten en ontwikkelingsvisie Radewijk, Hoogenweg, Bruchterveld en Sibculo.

3.8 Noordelijke stadsrandzone Hardenberg





Afbeelding 3.14: Kaart landschapstypen Noordelijke stadsrandzone Hardenberg.

Besloten heideontginningslandschap	
<p>LIK:</p> <ul style="list-style-type: none"> • Rechthoekige blokverkaveling; • Verspreide bebouwing; • Erven rechthoekig aan en op afstand van de weg; • Strak rechtlijnig wegenpatroon. 	<p>Ontwikkelingsvisie: Kernwoorden diverse functies.</p>  <ul style="list-style-type: none"> • Wonen; • (verbrede) Landbouw; • VAB (kleinschalige bedrijvigheid)
Essen- en hoevenlandschap	
<p>LIK:</p> <ul style="list-style-type: none"> • Grootschalige en grillige verkaveling van de essen; • Open, bolle essen en kleinschalig landschap; • Onregelmatig erfopbouw met losse strooiing gebouwen en grote bomen op het erf; • Kronkelige wegen; • Houtwallen, wegbeplanting op de randen van de essen. 	<p>Ontwikkelingsvisie: Kernwoorden diverse functies.</p>  <ul style="list-style-type: none"> • Wonen; • (verbrede) Landbouw.
Beekdallandschap	
<p>LIK:</p> <ul style="list-style-type: none"> • Open stroomgebied; • Onregelmatige verkaveling; • Weinig bebouwing; • Kronkelige wegen; • Beslotenheid en reliëf bij Egelandschebosch; • Molengoot. 	<p>Ontwikkelingsvisie: Kernwoorden diverse functies.</p>  <ul style="list-style-type: none"> • Landbouw; • Natuur.
Besloten veenontginningslandschap	
<p>LIK:</p> <ul style="list-style-type: none"> • Rechthoekige verkaveling; • Halfopen landschap; • Erven rechthoekig aan de weg; • Strak, rechtlijnig wegenpatroon; • Bebouwingslint Lutten en Dedemvaartseweg; • Wegbeplanting, kleine bosjes, solitaire bomen. 	<p>Ontwikkelingsvisie: Kernwoorden diverse functies.</p>  <ul style="list-style-type: none"> • Wonen; • (verbrede) Landbouw; • VAB (kleinschalige bedrijvigheid)

Afbeelding 3.15: Kwaliteiten en ontwikkelingsvisie Noordelijke stadsrandzone Hardenberg.



Hoofdstuk 4 Beleidskader

4.1 Inleiding

Het beleid voor het buitengebied is verwoord in een groot aantal beleidsdocumenten. Het gaat daarbij niet alleen om gemeentelijke documenten, maar ook om beleid van rijk, provincie en waterschappen. Het beleid is in dit bestemmingsplan afgewogen en, waar nodig, doorvertaald naar de verbeelding en regels. Voor de doorwerking van het beleid naar de verschillende landschapstypen wordt verwezen naar de Ontwikkelingsvisies in Bijlage 1 tot en met Bijlage 7 van de toelichting. In dit hoofdstuk zijn de relevante beleidsnota's voor het buitengebied samengevat.

4.2 Rijksbeleid

Structuurvisie Infrastructuur en Ruimte (2012)

Op 13 maart 2012 is de Structuurvisie Infrastructuur en Ruimte (SVIR) "Nederland concurrerend, bereikbaar, leefbaar en veilig" ondertekend door de minister van Infrastructuur en Milieu. Hiermee is het nieuwe ruimtelijke en mobiliteitsbeleid van het rijk van kracht geworden. De SVIR vervangt verschillende bestaande beleidsnota's waaronder de Nota Ruimte en de Nota Mobiliteit.



Structuurvisie Infrastructuur en Ruimte

Nederland concurrerend, bereikbaar,
leefbaar en veilig



In de SVIR schetst het Rijk ambities tot 2040 en doelen, belangen en opgaven tot 2028. De forse bezuinigingsopgave maakt dat er scherp geprioriteerd moet worden. De financiële middelen zijn de komende jaren beperkt en private investeerders zijn terughoudender. Het Rijk kiest in de SVIR daarom voor een selectievere inzet van rijksbeleid op slechts 13 nationale belangen (zie afbeelding 4.1). Buiten deze 13 belangen hebben decentrale overheden beleidsvrijheid.



Nationale belangen SVIR	
1. Een excellente ruimtelijk-economische structuur van Nederland door een aantrekkelijk vestigingsklimaat in en goede internationale bereikbaarheid van de stedelijke regio's met een concentratie van topsectoren	8. Verbeteren van de milieukwaliteit (lucht, bodem, water) en bescherming tegen geluidsoverlast en externe veiligheidsrisico's
2. Ruimte voor het hoofdnetwerk voor (duurzame) energievoorziening en de energietransitie	9. Ruimte voor waterveiligheid, een duurzame zoetwatervoorziening en kaders voor klimaatbestendige stedelijke (her) ontwikkeling
3. Ruimte voor het hoofdnetwerk voor vervoer van (gevaarlijke) stoffen via buisleidingen	10. Ruimte voor behoud en versterking van (inter)nationale unieke cultuurhistorische en natuurlijke kwaliteiten
4. Efficiënt gebruik van de ondergrond	11. Ruimte voor een nationaal netwerk van natuur voor het overleven en ontwikkelen van flora- en faunasoorten
5. Een robuust hoofdnet van wegen, spoorwegen en vaarwegen rondom en tussen de belangrijkste stedelijke regio's inclusief de achterlandverbindingen van Nationaal belang	12. Ruimte voor militaire terreinen en activiteiten
6. Betere benutting van de capaciteit van het bestaande mobiliteitsstelsel	13. Zorgvuldige afweging en transparante besluitvorming bij alle ruimtelijke en infrastructurele besluiten
7. In stand houden Rijksinfrastructuur door goed beheer en onderhoud	

Afbeelding 4.1: De 13 nationale ruimtelijke belangen uit de SVIR.

Dit bestemmingsplan buitengebied heeft raakvlakken met verschillende nationale belangen. In afbeelding 4.2 is aangegeven om welke nationale belangen het gaat en op welke wijze in dit bestemmingsplan rekening is gehouden met deze belangen.

<p><u>3 - Ruimte voor het hoofdnetwerk vervoer van gevaarlijke stoffen:</u> In de juridische regeling zijn de hogedruk transportleidingen van de Gasunie en de NAM die door het plangebied lopen als leidingbestemming opgenomen. De leidingen hebben in de regels een passend beschermingsregime gekregen.</p> <p><u>8 - Verbeteren van de milieukwaliteit:</u> In hoofdstuk 5 van deze toelichting is beschreven op welke wijze de milieunormen bij het plan zijn betrokken.</p> <p><u>9 - Ruimte voor water:</u> In paragraaf 5.3 van deze toelichting is een waterparagraaf opgenomen waarin is gemotiveerd op welke wijze in het bestemmingsplan omgegaan wordt met de belangen van het water.</p> <p><u>10 - Behoud en versterken cultuurhistorische en natuurlijke kwaliteiten:</u> In het bestemmingsplan hebben de archeologische waarden en de beschermde dorpsgezichten binnen het plangebied een passend beschermingsregime gekregen.</p> <p><u>11 - Beleidsvoortgang en doelbereiking EHS en overleven flora en fauna:</u> Verderop in deze paragraaf wordt ingegaan op de natuur in het plangebied en de wijze waarop de belangen van de natuur zijn geborgd in de juridische regeling van het bestemmingsplan.</p> <p><u>12 - Ruimte voor militaire terreinen en activiteiten:</u> Door het plangebied loopt een militaire laagvliegroute. Paragraaf 5.11 gaat meer in detail in op deze laagvliegroute.</p>

Afbeelding 4.2: Vertaling van nationale belangen in het bestemmingsplan Buitengebied.

Natuurbeschermingswet 1998

De gebiedsbescherming in Nederland vindt plaats via de gewijzigde Natuurbeschermingswet 1998. De Natuurbeschermingswet kent de volgende beschermde gebieden:

- De Ecologische Hoofdstructuur;
- Beschermde natuurmonumenten (voorheen (staats)natuurmonumenten);



- De Natura 2000-gebieden (Vogel- en Habitatrichtlijngebieden).

Ecologische Hoofdstructuur

Uitgangspunt van de Ecologische Hoofdstructuur is duurzame instandhouding, herstel en ontwikkeling van een zo groot mogelijke verscheidenheid van de in het wild levende dieren en plantensoorten als wel elementen van ecosystemen. De Ecologische Hoofdstructuur bestaat uit een groot aantal natuurgebieden. Om deze natuurgebieden te verbinden tot een samenhangend geheel worden er ook nieuwe natuurgebieden en (robuuste) verbindingzones ontwikkeld.

De provincie Overijssel heeft de natuurwaarden in Overijssel begrensd in de Provinciale Ecologische Hoofdstructuur (PEHS). De PEHS bestaat uit de bestaande wateren, natuur en bosgebieden, te ontwikkelen natuurgebieden, beheersgebieden, verbindingzones en afrondingsgebieden.

In dit bestemmingsplan heeft de bestaande natuur binnen de EHS de landschapsbestemming 'Natuur' gekregen. De beheersgebieden hebben de dubbelbestemming 'Natuur en landschap' gekregen. De nog niet gerealiseerde natuur binnen de EHS is bestemd conform de huidige situatie. Via een wijzigingsbevoegd kan de huidige bestemming gewijzigd worden in de landschapsbestemming 'Natuur'. Hierdoor heeft de EHS in het bestemmingsplan een passende bestemming gekregen en worden de huidige en toekomstige ecologische waarden in voldoende mate beschermd.

Beschermde natuurmonumenten

Beschermde natuurmonumenten hebben als doel gebieden met een natuurwetenschappelijke of landschappelijke betekenis te vrijwaren van ongewenste ingrepen. Het kan gaan om gebieden met zeldzame plant- en/of diersoorten, maar ook om gebieden die door hun ontstaansgeschiedenis, bodembouw of landschappelijke schoonheid waardevol zijn.

Natura 2000-gebieden

Voor beschermde Natura 2000-gebieden geldt dat er voor projecten en handelingen geen verslechtering van de kwaliteit van de habitats of een verstorend effect op de soorten waarvoor het gebied is aangewezen, mag optreden. Binnen de Natura 2000-gebieden zijn Vogelrichtlijn- en Habitatrichtlijngebieden te onderscheiden. In de nabijheid van het plangebied liggen de Natura 2000-gebieden Engbertsdijksvenen, Oldematen en Veerslootlanden, Vecht- en Beneden-Reggegebied, Mantingerzand in Nederland en de Itterbecker Heide in Duitsland. De Engbertsdijksvenen grenzen direct aan het plangebied en omvatten eveneens een deel van een beschermd natuurmonument.

Het bestemmingsplan biedt bij recht geen extra ruimte voor agrarische uitbreidingsmogelijkheden. Alleen de bestaande rechten zijn vastgelegd. Uitbreiding van het agrarische bouwvlak is mogelijk via een wijzigingsbevoegdheid tot maximaal 1,5 ha. Daarnaast maakt dit bestemmingsplan geen nieuwvestiging van (intensieve) veehouderijen mogelijk.

Aangezien, onder meer gelet op jurisprudentie en parlementaire geschiedenis, evident is dat een bestemmingsplan een plan is als bedoeld in artikel 19j Natuurbeschermingswet 1998 (Nbw), dient het bestemmingsplan Buitengebied Hardenberg te voldoen aan het in dat artikel bepaalde. In dat kader is artikel 19kd Nbw van belang. Dat artikel bepaalt dat met toepassing van artikel 19j Nbw bij plannen voor wat betreft de beoordeling van stikstofdepositie uitgegaan mag worden van het vigerende planologische kader. Voor een nadere onderbouwing wordt verwezen naar paragraaf 5.7 van deze toelichting.

Op basis van het vorenstaande kan geconstateerd worden dat door dit bestemmingsplan



geen significante effecten op Natura 2000-gebieden te verwachten zijn.

Kaderrichtlijn Water (KRW)

Sinds 2000 is de Kaderrichtlijn Water (KRW) van kracht. Deze Europese richtlijn streeft naar duurzame en robuuste watersystemen en is gericht op zowel oppervlaktewater als grondwater. De KRW gaat uit van het standstill-principe: de ecologische en chemische toestand van het grond- en oppervlaktewater mag vanaf 2000 niet verslechteren. Andere belangrijke uitgangspunten uit de KRW zijn een brongerichte aanpak en "de vervuiler betaalt".



In de periode tot 2009 zijn de ecologische doelen voor waterlichamen opgesteld en vastgesteld. De doelen moeten in 2015 gerealiseerd zijn. Doelen mogen onder bepaalde voorwaarden ook later gehaald worden of worden verlaagd. Voor beschermde gebieden (onder andere zwemwateren, Vogel- en Habitatrichtlijngebieden) kan echter niet van de deadline van 2015 afgeweken worden. Hoewel de uiteindelijke chemische normen en ecologische doelstellingen nu nog niet bekend zijn, is de verwachting dat aanscherping van huidige maatregelen genomen door gemeente en andere partijen nodig zal zijn ("tandje erbij"). De gemeente Hardenberg valt binnen het stroomgebied Rijn-Oost. Het stroomgebiedbeheersplan Rijn-Oost is sinds 22 december 2009 van kracht en bepaalt de KRW-maatregelen die in de eerste beheersfase tot 2015 getroffen moeten worden.

Nationaal Bestuursakkoord Water (NBW)

Het in 2003 ondertekende Nationaal Bestuursakkoord Water (NBW) is in 2008 geactualiseerd. De actualisatie is een aanscherping van een aantal begrippen. Het NBW is gericht op de waterproblematiek die klimaatverandering, zeespiegelstijging, bodemdaling en verstedelijking met zich meebrengt. Het Rijk, de provincies, de waterschappen en de gemeentes moeten hun watersystemen op orde brengen, zodat wateroverlast wordt voorkomen.

Nationaal Waterplan (2009)

In december 2009 heeft het kabinet het Nationaal Waterplan vastgesteld. Dit plan geeft op hoofdlijnen aan welk beleid het Rijk in de periode 2009 - 2015 voert om te komen tot een duurzaam waterbeheer. Het Nationaal Waterplan bevat een langetermijnvisie voor 2040 en een uitvoeringsprogramma voor de periode 2009-2015. Het richt zich op bescherming tegen overstromingen, voldoende en schoon water en diverse vormen van gebruik van water.

Het Nationaal Waterplan is opgesteld op basis van de Waterwet die met ingang van 22 december 2009 van kracht is. Op basis van de Wet ruimtelijke ordening heeft het Nationaal Waterplan voor de ruimtelijke aspecten de status van structuurvisie. In het Nationaal Waterplan is een eerste uitwerking gegeven aan het Deltaprogramma dat wordt opgesteld



naar aanleiding van het advies van de Deltacommissie in 2008. Dit programma is gericht op duurzame veiligheid en zoetwatervoorziening.

4.3 Provinciaal en regionaal beleid

Omgevingsvisie Overijssel (2012)

De Omgevingsvisie Overijssel is op 1 juli 2009 vastgesteld. In de Omgevingsvisie wordt de visie op de ontwikkeling van de fysieke leefomgeving van de provincie Overijssel uiteengezet. De Omgevingsvisie is een samenvoeging van het streekplan, Verkeers- en Vervoersplan, Waterhuishoudingsplan en het Milieubeleidsplan. De visie is opgesteld met een doorkijk tot 2030.



De thema's die in de Omgevingsvisie aan bod komen zijn op zich niet nieuw; het zijn thema's waar de provincie zich al veel langer mee bezighoudt. Er zijn echter twee thema's aan toegevoegd die leidend zijn voor alle beleidskeuzes die de provincie maakt: duurzaamheid en ruimtelijke kwaliteit.

Duurzaamheid

Voor duurzaamheid hanteert de provincie de volgende definitie: 'Duurzame ontwikkeling voorziet in de behoefte aan de huidige generatie, zonder voor toekomstige generaties de mogelijkheden in gevaar te brengen om ook in hun behoeften te voorzien'. De keuze voor duurzaamheid uit zich bijvoorbeeld in de grote aandacht voor de wateropgave en een belangrijke bijdrage aan reductie van broeikasgassen.

Ruimtelijke kwaliteit

De ambitie van de provincie is een kwaliteitsontwikkeling in gang zetten, waarbij elk project, elke ontwikkeling iets bijdraagt aan de kwaliteit van de leefomgeving. Voor het behouden en versterken van de ruimtelijke kwaliteit zijn de bestaande gebiedskenmerken het uitgangspunt. De provincie wil de ruimtelijke kwaliteit vooral versterken door deze gebiedskenmerken te verbinden aan nieuwe ontwikkelingen.



Ruimtelijke kwaliteit moet gerealiseerd worden door naast bescherming vooral in te zetten op het verbinden van bestaande gebiedskwaliteiten en nieuwe ontwikkelingen waarbij bestaande kwaliteiten worden beschermd en versterkt en nieuwe kwaliteiten worden toegevoegd.

In bijlage 9 van de toelichting worden de verschillende beleidsthema's uit de Omgevingsvisie nader beschreven.

Omgevingsverordening Overijssel (2012)

In de Omgevingsverordening is vastgelegd hoe uitvoering gegeven moet worden aan het beleid in de Omgevingsvisie Overijssel. De Omgevingsverordening richt zich net als de Omgevingsvisie op de fysieke leefomgeving in de provincie Overijssel en is opgesteld in de vorm van voorschriften. In de Omgevingsverordening is per inhoudelijk thema vastgelegd, op welke wijze de thema's meegenomen moeten worden in bestemmingsplannen.

Ruimtelijke kwaliteit

Ruimtelijke kwaliteit is één van de belangrijkste thema's. Onder het versterken van de ruimtelijke kwaliteit wordt verstaan het leggen van nieuwe verbindingen tussen bestaande gebiedskwaliteiten en nieuwe ontwikkelingen, waarbij bestaande kwaliteiten worden beschermd en versterkt en nieuwe kwaliteiten worden toegevoegd. Dit is juridisch verankerd in de Omgevingsverordening. De specifieke gebiedskenmerken zijn beschreven in de Catalogus Gebiedskenmerken, die als bijlage deel uitmaakt van de Omgevingsverordening.

Verankering ruimtelijke kwaliteit in bestemmingsplan

In het bestemmingsplan is vastgelegd dat de gebiedskenmerken bepalend zijn voor de ruimtelijke ontwikkelingsmogelijkheden in een gebied. In de bestemmingsregeling is daarom gekozen voor het opnemen van verschillende 'landschapsbestemmingen'. De verschillende landschapsbestemmingen zorgen voor de planologische bescherming van de bestaande gebiedskenmerken en bepalen de ruimtelijke inpasbaarheid van de toekomstige ontwikkelingen. Dit is als volgt vastgelegd in de regels:

- In de landschapsbestemmingen zijn de bebouwingsbepalingen afgestemd op de gebiedskenmerken uit de LIK's. Daarnaast zijn de gronden binnen de landschapsbestemmingen voor agrarische en natuurdoeleinden mede bestemd voor het instandhouden van de aanwezige natuur- en landschapswaarden zoals beschreven in de LIK's. Het uitvoeren van werken en werkzaamheden binnen deze gronden is gekoppeld aan een omgevingsvergunningplicht, waardoor de gebiedskenmerken planologisch beschermd worden.
- Het toestaan van ontwikkelingsmogelijkheden via een wijzigings- of afwijkingsbevoegdheid is ook gekoppeld aan het verbeteren van de ruimtelijke kwaliteit. In de regels is bepaald dat het verbeteren van de ruimtelijke kwaliteit een voorwaarde is voor planologische medewerking. Er moet een ruimtelijke kwaliteitsplan opgesteld worden, waarmee altijd invulling gegeven wordt aan de basisinspanning voor ruimtelijke kwaliteit en, indien het een nieuwvestiging of grootschalige ontwikkeling betreft, ook aan de Kwaliteitsimpuls Groene Omgeving. Op dit punt zal van geval tot geval maatwerk geleverd moeten worden.

Natuurbeheerplan Overijssel (2012)

Gedeputeerde Staten van Overijssel (GS) hebben op 13 maart 2012 het Natuurbeheerplan Overijssel 2012 vastgesteld. Het natuurbeheerplan Overijssel maakt subsidies voor natuurbeheer, agrarisch natuurbeheer en landschapsbeheer in de provincie Overijssel mogelijk. In dit natuurbeheerplan is alle bestaande en nieuwe natuur begrensd en aangeduid welke natuur in aanmerking komt voor subsidie. Voor de nieuwe natuur worden mogelijkheden geboden voor functieverandering van agrarisch gebruik naar (particuliere) natuur en voor inrichting van natuur. Het natuurbeheerplan heeft geen consequenties voor bestemmingsplannen en de hieruit voortvloeiende bestaande gebruiksmogelijkheden.



De Vecht een grenzenloze, halfnatuurlijke rivier (2009)

De Vechtvisie is een gemeenschappelijke intentieverklaring van de deelnemende projectpartners om richting te geven aan de ontwikkelingen rond de Vecht en het Vechtdal. Het is het resultaat van een intensieve samenwerking tussen de acht projectpartners en overige betrokken organisaties in het Vechtdal. In de visie zijn vier opgaven opgenomen:

- Herstel van het halfnatuurlijke karakter van de rivier;
- Benutten en versterken van het landschappelijke potentieel van het Vechtdal;
- Versterken van het Vechtdal als handelsmerk en;
- Het versterken van een gemeenschappelijke Vechtdal identiteit.

Waterbeheerplannen 2010-2015

De Waterwet (2009) verplicht de waterschappen om waterbeheerplannen op te stellen met een looptijd van zes jaar. In de gemeente Hardenberg zijn vier waterschappen verantwoordelijk voor het oppervlaktewater en het zuiveren van afvalwater: Velt en Vecht, Reest en Wieden, Regge en Dinkel en Groot Salland. Alle vier de waterschappen maken deel uit van het KRW stroomgebied Rijn-Oost.

Het verder ontwikkelen van de veiligheid in het watersysteem is een belangrijke opgave voor de waterschappen. Zij houden daarbij rekening met het veranderende klimaat. Zowel in stedelijk als in landelijk gebied wordt meer ruimte gegeven aan water. Dat kan door de instrumenten van de ruimtelijke ordening op een juiste manier toe te passen. De kansen worden benut om de wateropgaven te combineren met plannen en initiatieven voor landbouw, natuur en recreatie. Samen met onder andere Rijkswaterstaat, provincies, gemeenten, maatschappelijke organisaties en burgers zoeken de waterschappen naar de beste oplossingen.

4.4 Gemeentelijk beleid

Waterplan Hardenberg (2008)

Het Waterplan Hardenberg is door de gemeente opgesteld in samenwerking met de provincie en de waterschappen Velt en Vecht, Reest en Wieden, Groot Salland en Regge en Dinkel. Het plan geeft een toekomstvisie tot 2020 waarin is vastgelegd hoe de gemeente en waterschappen met het water om willen gaan. Het doel van het plan is:

- Afstemmen van beleid en verdiepen samenwerking;
- Oplossen van knelpunten en benutten van kansen;
- Voldoen aan nieuw beleid en wetgeving;
- Vastleggen wateropgave voor het stedelijk en het landelijk gebied.

Visie 2020 De Vecht

De Vecht is een groene half natuurlijke laaglandrivier met een robuust watersysteem. Veiligheid van de burgers is de eerste prioriteit. Waar mogelijk zijn herstelprojecten uitgevoerd, hierbij gaan natuurontwikkeling en waterhuishouding hand in hand. Er is volop ruimte voor recreatie in het Vechtdal, zowel op het water als op het land. Hierbij wordt rekening gehouden dat de recreatieve ontwikkelingen niet ten koste gaan van de natuurontwikkeling en de waterhuishouding. De relatie van de Vecht met de steden Gramsbergen en Hardenberg is versterkt.

Visie 2020 Buitengebied

In het buitengebied is het waterbergend vermogen sterk vergroot en zijn de natuurwaarden langs watergangen versterkt, passend binnen de huidige functies van de gebieden. Waar mogelijk worden de gronden van particuliere terreinbeheerders ingezet voor waterretentie. Gestreefd wordt naar het zoveel mogelijk vasthouden en bergen van water in het watersysteem. Streven is een verdubbeling van de ruimte voor waterberging in het



buitengebied, bijvoorbeeld middels het verbreden van watergangen. Naast ruimte voor water ontstaan hierdoor kansen voor natuur in de oevers en dit heeft een positief effect op de waterkwaliteit. De waterberging moet passen binnen de huidige landbouwfunctie, het waterpeil is niet verhoogd.

Om te komen tot een goede waterstructuur kunnen eventueel oude gedempte wijken open worden gegraven. Het grootschalig open landschap blijft behouden. Ter verbetering van de transportmogelijkheden over water en tevens ter bevordering van de recreatievaart zal het kanaal Almelo-De Haandrik worden verruimd.

Gemeentelijk Rioleringsplan 2009 - 2013

Vanuit de Wet Milieubeheer is een gemeente verplicht om een Gemeentelijk Rioleringsplan (GRP) op te stellen. Per 1 januari is de 'Wet gemeentelijke watertaken' van kracht geworden, die een wijziging aanbrengt in de Gemeentewet, de Wet op de waterhuishouding en de Wet milieubeheer. Naast de zorgplicht voor afvalwater is ook de zorgplicht voor hemelwater en grondwater opgenomen. In het GRP zijn de volgende doelen en speerpunten opgenomen:

- zorgen voor inzameling van afvalwater;
- zorgen voor transport van afvalwater;
- zorgen voor inzameling van regenwater (voor zover niet verzorgd door particulieren);
- zorgen voor de verwerking van ingezameld regenwater;
- zorgen dat er beleid vastgesteld wordt op het gebied van de gemeentelijke grondwaterzorgplicht en (zorgen dat dit uitvoering krijgt);
- doelmatig beheer en een goed gebruik van de riolering;
- de kans op wateroverlast als gevolg van hevige neerslag zoveel mogelijk verkleinen;
- de vuilemissie via overstorten en regenwateruitlaten zoveel mogelijk verminderen;
- het inzicht in de technische staat en het functioneren van de riolering verder verbeteren.

Beleidsnotitie Rood voor Rood met gesloten beurs (2006)

De gemeentelijke beleidsnota Rood voor Rood met gesloten beurs geeft invulling aan het Rood voor Rood beleid van de provincie. De nota heeft als doel het verbeteren van de ruimtelijke kwaliteit van het landelijk gebied. De realisatie van dit doel vindt plaats door de sloop van landschapsontsierende bedrijfsgebouwen en door overige verbeteringen van de ruimtelijke kwaliteit. Om die realisatie mogelijk te maken, worden op planologisch verantwoorde locaties één of meer bouw kavels voor een woning toegekend, terwijl de deelnemer uit de vastgestelde waarde daarvan het slopen van de bedrijfsgebouwen en de bijdrage voor de verbetering van de ruimtelijke kwaliteit moet bekostigen.

De gemeente heeft gekozen voor een gebiedsgerichte benadering, waarbij de kwaliteiten van het gebied bepalend zijn voor de toepassingsgeschiktheid van het Rood voor Rood beleid. De gemeente acht het in principe niet wenselijk om in open veen- en heideontginningsgebieden agrarische bedrijfsbebouwing te slopen en een burgerwoning terug te bouwen. De bedrijfsbebouwing binnen deze gebieden moet in geval van bedrijfsbeëindiging in principe beschikbaar blijven voor de doorstroming van agrarische ondernemers, eventueel van elders.

De gemeentelijke beleidsnota Rood voor Rood is opgenomen in de regels van het bestemmingsplan. De regeling wordt wel op een aantal punten vereenvoudigd. Als Rood voor Rood wordt toegepast, dan moet een ruimtelijke kwaliteitsplan worden opgesteld, waarin wordt aangegeven hoe de nieuwe woning landschappelijk wordt ingepast en hoe de investering in ruimtelijke kwaliteit wordt vormgegeven. Omdat er geen uitgebreide rekensessies meer nodig zijn, komt de focus meer te liggen op het uiteindelijke resultaat van het project, namelijk de verbetering van de ruimtelijke kwaliteit.

Beleid plattelandswoningen (2012)



De Eerste Kamer heeft op 10 juli 2012 een wetsvoorstel aangenomen waarin de term 'plattelandswoning' wordt geïntroduceerd. Deze wet biedt de mogelijkheid om als 'burger' in (voormalige) agrarische bedrijfswoningen te wonen, zonder dat dit de bedrijfsvoering van het agrarische bedrijf beperkt. Tot dan toe was dit niet mogelijk.

Knelpunten oude wetgeving

Door verschillende ontwikkelingen in het buitengebied neemt de vraag toe om agrarische bedrijfswoningen "los te knippen" van het agrarische bedrijf en in gebruik te nemen als burgerwoning. Denk bijvoorbeeld aan agrariërs die hun bedrijf verkopen en als burger willen blijven wonen in hun (voormalige) agrarische bedrijfswoning.

Een (voormalige) agrarische bedrijfswoning kan echter pas in gebruik worden genomen als burgerwoning nadat de woning een "gewone" woonbestemming heeft gekregen. Juist dit punt zorgt in de praktijk voor problemen, omdat het toekennen van een woonbestemming vaak (ongewenste) beperkingen met zich meebrengt voor het agrarische bedrijf waarvan de woning oorspronkelijk deel uitmaakte. Voor burgerwoningen gelden namelijk strengere milieunormen dan voor bedrijfswoningen.

Dat geldt ook als betrokken partijen – bewoner en agrariër – hierover geen conflict hebben en in pais en vree naast elkaar leven. Door de (mogelijke) beperkingen voor het eigen agrarisch bedrijf neemt de kans op ongewenste situaties zoals illegale burgerbewoning of leegstand van agrarische bedrijfswoningen toe. Samenvattend kan dan ook gesteld worden dat de oude wetgeving onvoldoende inspeelde op de actuele ontwikkelingen in het buitengebied.

Mogelijkheden nieuwe wetgeving

De nieuwe wetgeving komt tegemoet aan bovengenoemde knelpunten. Kern van de wetgeving is de introductie van een nieuw woningtype, te weten de plattelandswoning. Een plattelandswoning is een (voormalige) agrarische bedrijfswoning, die bewoond mag worden door burgers die geen functionele binding hebben met het functionerend agrarisch bedrijf. De wetgeving regelt namelijk dat de plattelandswoning qua milieubescherming gelijkgesteld wordt met de (voormalige) bedrijfswoning. De bedrijfsvoering van het agrarische bedrijf waarvan de bedrijfswoning oorspronkelijk deel uitmaakte, wordt hierdoor niet langer beperkt.

Gevolg van het voorgaande is wel dat bewoners van een plattelandswoning niet beschermd worden tegen de milieueffecten (geur- en geluidhinder en luchtkwaliteit) van het agrarisch bedrijf waartoe de woning voorheen behoorde. Dit betekent dat plattelandswoningen minder milieubescherming genieten dan normale burgerwoningen.

De wetgeving voor plattelandswoningen is alleen toepasbaar op (voormalige) agrarische bedrijfswoningen waarvan het agrarische bedrijf nog actief is. Voormalige agrarische bedrijven waarvan het agrarische bedrijf beëindigd is, dienen een "gewone" woonbestemming te krijgen.

Een (voormalige) agrarische bedrijfswoning kan pas in gebruik worden genomen als plattelandswoning, nadat dit planologisch is geregeld via bijvoorbeeld een bestemmingsplan of omgevingsvergunning.

Inventarisatie situatie Hardenberg

Uit inventarisatie blijkt dat er binnen het plangebied van het bestemmingsplan Buitengebied een aantal agrarische bedrijfswoningen zijn, die al langere tijd in gebruik zijn als burgerwoning. Het gebruik als burgerwoning is bij de meeste plannen in strijd met de agrarische bestemming van de geldende bestemmingsplannen.



Vertaling wetgeving in bestemmingsplan

De gemeente ziet de nieuwe wetgeving als een goede oplossing voor de geschetste knelpunten rond de burgerbewoning van agrarische bedrijfswoningen. De nieuwe wetgeving is daarom als volgt vertaald in voorliggend bestemmingsplan:

- Bedrijfswoningen die al langere tijd in gebruik zijn als burgerwoning krijgen een aanduiding "specifieke vorm van wonen – plattelandswoning" op de verbeelding/plankaart. Hiermee wordt geregeld dat deze bedrijfswoningen ook als burgerwoning bewoond mogen worden. Daarmee worden zowel strijdig als niet-strijdige planologische situaties opgeheven, terwijl in alle gevallen de bedrijfsvoering van het actieve agrarische bedrijf niet wordt beperkt.
- Om in te kunnen spelen op (toekomstige) aanvragen, wordt een afwijkingsbevoegdheid opgenomen voor het in gebruik nemen van een bedrijfswoning voor burgerbewoning. Hierdoor kunnen nieuwe aanvragen via een relatief lichte procedure afgehandeld worden. Per aanvraag kan het college vervolgens beslissen of zij wil meewerken aan een plattelandswoning.
- Voormalige bedrijfswoningen die als burgerwoning in gebruik zijn en al een "gewone" woonbestemming hebben in het geldende bestemmingplan, behouden deze woonbestemming. Wijziging van de woonbestemming in een plattelandswoning is ongewenst omdat hiermee voorbij gegaan wordt aan de bestaande rechten van de bewoners.
- Agrarische bedrijven waarvan de bedrijfsvoering in het geheel is beëindigd en in gebruik zijn als burgerwoning vallen buiten de toepassingsvoorwaarden van de nieuwe wetgeving. Zij krijgen daarom een "gewone" woonbestemming. Dit is mogelijk omdat deze bestemmingswijziging geen milieuhygiënische beperking oplevert voor de bedrijfsvoering van de omliggende agrarische bedrijven.

Beleidsregel 'Intrekking Wet op de Openluchtrecreatie (WOR)' (2008)

In de beleidsregel 'Intrekking Wet op de Openluchtrecreatie' is het interimbeleid vastgelegd voor de periode tussen de intrekking van WOR en het van kracht worden van het nieuwe bestemmingsplan buitengebied. In dit bestemmingsplan zijn de verschillende recreatieve voorzieningen binnen het plangebied als volgt bestemd:

- De reguliere campings en bungalowparken hebben een recreatieve bestemming gekregen.
- De kleinschalige kampeerterrinen bij "de boer" zijn opgenomen binnen de agrarische bestemming. De omvang is begrensd door het aantal campingplaatsen te limiteren op maximaal 15 of 25. Bepalend voor het maximale aantal campingplaatsen is het landschapstype waarbinnen de agrarische bestemming valt. Binnen het beekdallandschap worden vanwege de kwetsbaarheid van het gebied en de waterhuishoudkundige situatie ter plaatse geen kampeer terreinen bij "de boer" toegestaan. Binnen het Essen- en Hoevenlandschap is het mogelijk om via een afwijkingsbevoegdheid het aantal campingplaatsen uit te breiden van 15 naar 25. In het gebied Rheeze-Diffelen geldt als aanvullende de voorwaarde dat de recreatiedruk op dit gebied niet te hoog mag worden. Daarom zal aan een beperkt aantal verzoeken om uitbreiding van het aantal campingplaatsen meegewerkt worden (hierbij moet gedacht worden aan circa 5 locaties).
- Als het agrarische bedrijf is beëindigd, worden de bestaande kleinschalige kampeerterrinen bij "de boer" met de aanduiding "minicamping" opgenomen binnen de woonbestemming. Het kleinschalige kampeerterrin mag in de bestaande omvang blijven bestaan. Uitbreiding is niet (meer) mogelijk.

Beleidsregel 'Mogelijkheden Bed & Breakfast - voorzieningen' (2009)

In deze beleidsregel zijn regels opgesteld voor Bed & Breakfast-voorzieningen in het buitengebied. In de bestemmingsplanregeling is op de volgende wijze aansluiting gezocht bij deze beleidsregel.



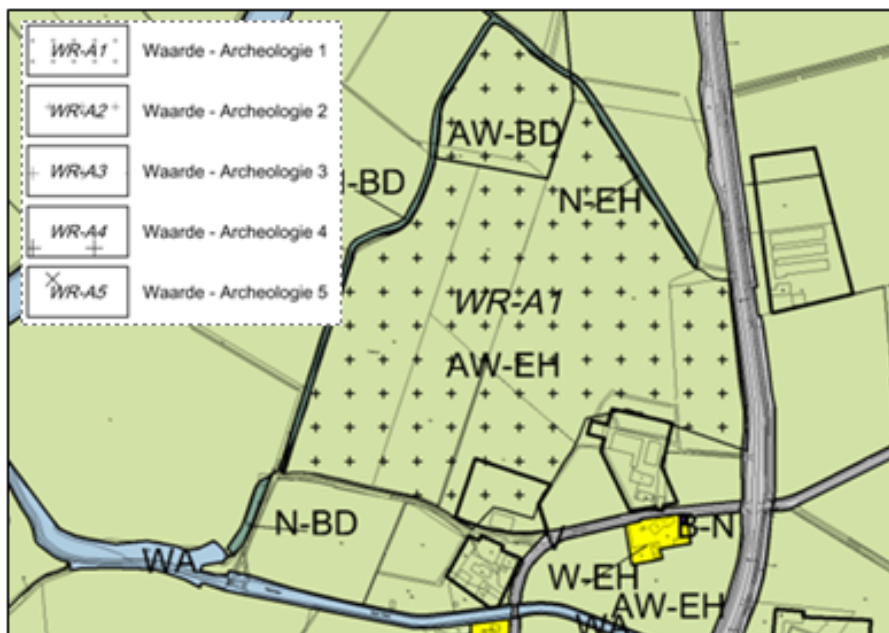
Bed & Breakfast - voorzieningen worden mogelijk binnen de hoofdgebouwen van woon- en agrarische bestemmingen. Ook in de bijgebouwen van deze bestemmingen zijn Bed & Breakfast - voorzieningen mogelijk, met uitzondering van de open veen- en heideontginningsgebieden. Omdat dit de agrarische ontwikkelingsgebieden zijn, wordt hier de recreatie niet gestimuleerd.

Beleidsplan Archeologie gemeente Hardenberg "Met het verleden stevig verankerd op de toekomst af" (2009)

Het archeologiebeleid legt vast hoe de gemeente Hardenberg met haar bodemarchief omgaat. In het beleidsplan zijn alle maatschappelijke en archeologische aspecten opgenomen en tegen elkaar afgewogen. De gemeente Hardenberg heeft duidelijke uitgangspunten voor de omgang met haar bodemarchief vastgesteld. De gemeente stelt met het beleidsplan:

- de archeologische waarden- en verwachtingenkaart vast;
- ondergrenzen vast, die duidelijk aangeven of een initiatiefnemer dan wel vergunningaanvrager verplicht is archeologisch vooronderzoek te laten verrichten;
- een archeologische onderzoeksagenda vast en zal toekomstig archeologisch onderzoek (laten) beoordelen op basis van deze agenda;
- de beleidskaart vast.

In het beleidsplan wordt een indeling gemaakt in de archeologische categorieën 1 tot en met 5. De gemeente heeft in het beleidsplan per archeologische categorie voorbeeldplanregels opgesteld. Dit archeologiebeleid is in dit bestemmingsplan overgenomen in de vorm archeologische dubbelbestemmingen (zie voorbeeld afbeelding 4.3). Via een vergunningenstelsel in de dubbelbestemming is gewaarborgd dat de archeologische waarden in het plangebied in voldoende mate worden beschermd.



Afbeelding 4.3 Uitsnede verbeelding dubbelbestemming 'Waarde Archeologie'

Kadernota biodiversiteit en natuurwaardenkaart (2008)

De gemeente Hardenberg heeft een rijke variatie aan planten en dieren in verschillende landschapstypen. De gemeente wil de verdere ontwikkeling van deze biodiversiteit bevorderen. Hiervoor is het nodig de kansen en risico's voor natuurontwikkeling en ruimtelijke ontwikkeling inzichtelijk te maken. Daarnaast zijn er kaders nodig waarbinnen

het biodiversiteitsbeleid zich kan ontwikkelen, in overeenstemming met andere omgevingskwaliteiten en de economische ontwikkeling van de gemeente.

Om hier invulling aan te geven heeft de gemeente Hardenberg een kadernota biodiversiteit en een natuurwaardenkaart opgesteld. De natuurwaardenkaart dient meerdere doelen. Zo wordt de kaart gebruikt om vroegtijdig knelpunten te signaleren voor nieuwe ruimtelijke ontwikkelingen. Daarnaast geeft de kaart inzicht in de mogelijkheden voor verdere versterking van groene gebieden. De natuurwaardenkaart is meegenomen bij het opstellen van de LIK's en het bepalen van de gebiedskenmerken en ruimtelijke kwaliteiten in het plangebied.

Vloevelden De Krim

Ten zuidoosten van De Krim liggen de Vloevelden De Krim. Het gebied van 65 hectare is van oorsprong een spoelwaterbassin van de aardappelmeelfabriek AVEBE. Nadat de fabriek in 1990 stopte werd het gebied steeds aantrekkelijker voor steeds meer vogelsoorten, waaronder diverse zeldzame bedreigde soorten als de geoorde fuut, visdief, zwartkopmeeuw, zomertaling, ransuil, kerkuil en blauwborst. De provincie Overijssel heeft het gebied aangekocht en in juni 2004 in beheer en eigendom overgedragen aan Staatsbosbeheer.

Nederland heeft slechts vier van dergelijke vloevelden, waarvan De Krim de grootste is. De Vloevelden De Krim zijn bekend om hun vogelrijkdom. Vrijwilligers hebben er 46 soorten broedvogels geteld, waaronder diverse zeldzame en bedreigde soorten zoals geoorde fuut, visdief, zwartkopmeeuw, zomertaling, ransuil, kerkuil en blauwborst. Daarnaast blijken 87 soorten de vloevelden te gebruiken als foerageer en rustgebied. De volgende vogels kunnen worden aangetroffen: Kievit, grutto, tureluur, wulp, kleine zwaan, wilde zwaan, taigarietgans, toendrarietgans, wintertaling, groenpoot ruiter, watersnip, rosse stekelstaart, witgatje, kempahaan, kluut, wulp, goudplevier en waterral. Aanwezige roofvogels zijn verder: blauwe kiekendief, bruine kiekendief en visarend.

Omdat de Vloevelden De Krim tot voor kort in gebruik waren als industriegebied, is het gebied nog erg voedselrijk. Daardoor overheersen qua flora nu nog de stikstofminnende pionierssoorten, zoals distel, paardebloem, zuring en weegbree. Een aantal waterplanten die hier bloeien zijn: moeras vergeet-mij-nietjes, moerasandoorn, gele lis, veenwortel en grote lisdodde.

(bron: De Koppel, natuuractiviteiten centrum Hardenberg)

Welstandsnota Gemeente Hardenberg, Voor altijd mooi (2006)

Het bevorderen van de kwaliteit van de dagelijkse leefomgeving is een belangrijk streven van het gemeentebestuur. Het te voeren welstandsbeleid is vastgelegd in de Welstandsnota Gemeente Hardenberg, voor altijd mooi. Dit beleid wordt binnenkort herzien voor het buitengebied. Bij de herziening van het welstandsbeleid zullen de LIK's de basis vormen.

Externe Veiligheidsvisie gemeente Hardenberg (2011)

De gemeente heeft in 2011 een Externe Veiligheidsvisie vastgesteld, waarin het gemeentelijk beleid op het vlak van externe veiligheid is vastgelegd. Deze visie dient als toetsings- en ontwikkelingskader voor vergunningverlening (milieu), handhaving, routing vervoer gevaarlijke stoffen, ruimtelijke beleid, rampenbestrijding, brandweerplannen en risicocommunicatie.

In de Externe Veiligheidsvisie is de situatie in de gemeente Hardenberg geïnventariseerd en in kaart gebracht. Hierbij is onderscheid gemaakt tussen: woongebieden, bedrijventerreinen, recreatiegebieden en overige gebieden (met voornaamste bestemming buitengebied en natuurbeschermingsgebied). Daarnaast wordt een onderscheid gemaakt tussen bestaande situaties en nieuwe situaties. De volgende beleidsuitgangspunten uit de



visie zijn van belang voor dit bestemmingsplan:

- Aan de wettelijke grenswaarde voor het plaatsgebonden risico moet worden voldaan.
- Bij de introductie van een risicobron dient de 10^{-6} contour van het plaatsgebonden risico binnen de erfgrens van de inrichting te liggen. Uitzondering hierop is dat de contour wel over gebieden mag liggen indien in het bestemmingsplan sprake is van een openbaar gebied, zoals wegen, kanalen, groenvoorzieningen, vijvers, parkeerplaatsen etc. en over gebieden waar geen bouwactiviteiten kunnen plaatsvinden op basis van het vigerende bestemmingsplan.
- Voor risicobronnen niet zijnde BEVI-inrichtingen geldt dat toetsing aan de zogenaamde drempelwaardentabel moet plaatsvinden.
- Indien binnen het invloedsgebied het aantal personen ten gevolge van een ruimtelijke ontwikkeling wijzigt, moet het groepsrisico worden verantwoord en moet de situatie voor het bestuur aanvaardbaar zijn.

In paragraaf 5.9 van deze toelichting wordt nader ingegaan op het aspect externe veiligheid en de doorwerking van dit beleid in het bestemmingsplan.

Windturbines (tot maximaal 25 meter tiphoogte)

Windturbines met een maximale tiphoogte van 25 meter worden in het buitengebied toegestaan, met uitzondering van gebieden waar sprake is van een kwetsbaar landschap (lees: een beekdallandschap, een essen- en hoevenlandschap en de Ecologische Hoofdstructuur). De plaatsing van windturbines in het buitengebied wordt mogelijk gemaakt omdat de productie van windenergie een belangrijke bijdrage kan leveren aan de duurzaamheidsdoelstellingen van de gemeente Hardenberg.

De windturbines mogen zowel binnen agrarische bouwvlakken als bij woningen of bedrijven geplaatst worden. De turbines zijn niet bij recht toegestaan, het plan bevat op dit punt een afwijkingsregeling. Aan het plaatsen van windturbines zijn in de afwijkingsbevoegdheid voorwaarden verbonden. Hierdoor wordt geborgd dat de landschappelijke inpassing op een goede manier plaatsvindt. Om te voorkomen dat omwonenden overlast ervaren door turbines, is daarnaast de randvoorwaarde opgenomen dat slechts meegewerkt wordt als het woon- en leefklimaat van de omwonenden niet onevenredig wordt aangetast. Initiatiefnemers zullen daarom via onderzoek en / of via technische informatie van gecertificeerde turbines moeten aantonen dat de turbines milieuhygiënisch passend zijn in de omgeving. Hierdoor wordt rekening gehouden met de belangen van omwonenden en worden onacceptabele situaties voorkomen.



Hoofdstuk 5 Randvoorwaarden

5.1 Inleiding

Op grond van artikel 3.1.6 van het Besluit ruimtelijke ordening (Bro) moet de gemeente in de toelichting op het bestemmingsplan een beschrijving opnemen van de wijze waarop de belangen van natuur en milieu, cultuurhistorische, landschappelijke en archeologische waarden, de waterhuishouding en andere waarden bij het plan zijn betrokken. Dit hoofdstuk van de toelichting gaat in op de doorwerking van deze aspecten in het bestemmingsplan.

5.2 Vormvrije MER-beoordeling

Het voorliggende bestemmingsplan heeft hoofdzakelijk een conserverend karakter. Het bestemmingsplan vervangt in hoofdlijnen drie grote bestemmingsplannen voor de buitengebieden van de voormalige gemeenten Hardenberg, Gramsbergen en Avereest. Deze (oude) bestemmingsplannen bevatten zeer ruime ontwikkelingsmogelijkheden voor agrarische bedrijven. Middels dit nieuwe bestemmingsplan zijn diverse uiteenlopende ontwikkelingsmogelijkheden geëcarteerd. De in dit bestemmingsplan nog opgenomen ontwikkelingsmogelijkheden voor bestaande bedrijven vallen buiten de formele m.e.r.-(beoordelings)plicht als bedoeld in hoofdstuk 7 Wet milieubeheer en het Besluit milieueffectrapportage.

Verder wijzen wij erop dat mede gezien het gestelde in dit hoofdstuk (en de bijbehorende bijlagen), alsmede de factoren genoemd in bijlage III van de m.e.r.-richtlijn niet is gebleken van feiten en omstandigheden die maken dat uitvoering van dit bestemmingsplan kan leiden tot belangrijke nadelige milieugevolgen die het verrichten van nader milieuonderzoek noodzakelijk maken. Er zijn in en in de nabijheid van het plangebied enkele relevante bijzondere gebieden gelegen (waaronder Natura 2000-gebieden). In dit hoofdstuk blijkt dat de optredende effecten binnen de geldende norm- en regelstelling blijft. Belangrijke nadelige gevolgen voor het milieu zijn ook overigens niet te verwachten. Het opstellen van een milieueffectrapport is dan ook niet nodig.

5.3 Bodem

In het bestemmingsplan moet gemotiveerd worden dat de bodemkwaliteit in het plangebied geschikt (of geschikt te maken) is voor de gewenste nieuwe bestemmingen.

De gemeente heeft in juni 2010 de bodemkwaliteitskaart samen met de bodemfunctiekaart vastgesteld. De bodemkwaliteitskaart is opgesteld door Tauw bv (kenmerk 4643130, d.d. 24 februari 2010). Uit de bodemkwaliteitskaart blijkt dat het buitengebied van de gemeente Hardenberg in het algemeen als niet verontreinigd kan worden aangemerkt (voldoet aan de Achtergrondwaarden).

Verder wordt momenteel in regioverband gewerkt aan een regionale bodemkwaliteitskaart. Deze wordt opgesteld in samenwerking met de gemeenten Steenwijkerland, Staphorst, Kampen, Zwartewaterland, Olst-Wijhe, buitengebied Deventer, Dalfsen, Ommen en Hardenberg en de waterschappen Velt en Vecht en Groot Salland voor de droge waterbodem langs de Vecht. De kaart zal in 2012 worden vastgesteld. Naast de bodemkwaliteitskaart wordt tevens gewerkt aan een bodembeheerplan, zodat het grondstromenverkeer binnen al deze gemeenten op elkaar is afgestemd.



Conclusie

Dit bestemmingsplan legt in hoofdzaak de bestaande situatie vast. Daarnaast blijkt uit de bodemkwaliteitskaart van de gemeente Hardenberg dat de grond in het buitengebied relatief schoon is. De bodemkwaliteit vormt daarom geen belemmering voor de uitvoerbaarheid van dit bestemmingsplan.

5.4 Watertoets

5.4.1 Algemeen

Sinds 1 november 2003 is de watertoets verplicht en verankerd in het Besluit ruimtelijke ordening. De watertoets is een bestuurlijk instrument waarmee ruimtelijke plannen worden getoetst op waterhuishoudkundige aspecten. Met de watertoets moeten eventuele negatieve effecten van ruimtelijke plannen en besluiten op de waterhuishouding zoveel mogelijk voorkomen worden.

In de waterparagraaf van een ruimtelijk plan wordt omschreven wat de gevolgen van het plan zijn op de waterhuishouding. Het bestemmingsplan buitengebied wordt in het kader van de watertoets voorgelegd aan de waterschappen binnen de gemeente Hardenberg. Hun reacties worden verwerkt in de waterparagraaf.

5.4.2 Beleid

Het beleid en de regelgeving op het gebied van waterbeheer is verwoord in richtlijnen, beleidsdocumenten en plannen. De belangrijkste zijn in hoofdstuk 4 beschreven. Voor een nadere toelichting op het beleid en de regelgeving wordt daarom verwezen naar dit hoofdstuk.

5.4.3 Waterhuishouding in het plangebied

Kaderrichtlijn Water (KRW)

In de gemeente Hardenberg liggen de volgende KRW-waterlichamen: Bruchterbeek, Radewijkerbeek, Randwaterleiding, Overijsselse Vecht, Dooze, Molengoot en Dommerswijk. De ecologische en chemische kwaliteit moet voldoen aan de Europese normen. Al deze waterlichamen lopen, op de Dooze na, door het plangebied.

In dit bestemmingsplan hebben de genoemde watergangen met bijbehorende oevers en schouwpaden de bestemming 'Water' gekregen. De voor 'Water' aangewezen gronden zijn bestemd voor onder andere: watergangen, waterpartijen, oevers, taluds, onderhoudspaden, kaden, waterhuishouding, landschaps- en natuurwaarden, extensieve openluchtrecreatie en nutsvoorzieningen.

Ook binnen de landschapsbestemmingen 'Agrarisch met waarden' en 'Natuur' zijn watergangen, waterpartijen en waterhuishoudkundige voorzieningen toegestaan. Hierdoor biedt het bestemmingsplan de flexibiliteit om, desgewenst, watergangen te verleggen of aan te passen zonder dat hiervoor een ruimtelijke procedure gevolgd hoeft te worden. Voorwaarde hierbij is dat de hoeveelheid watersysteem berging niet mag afnemen.

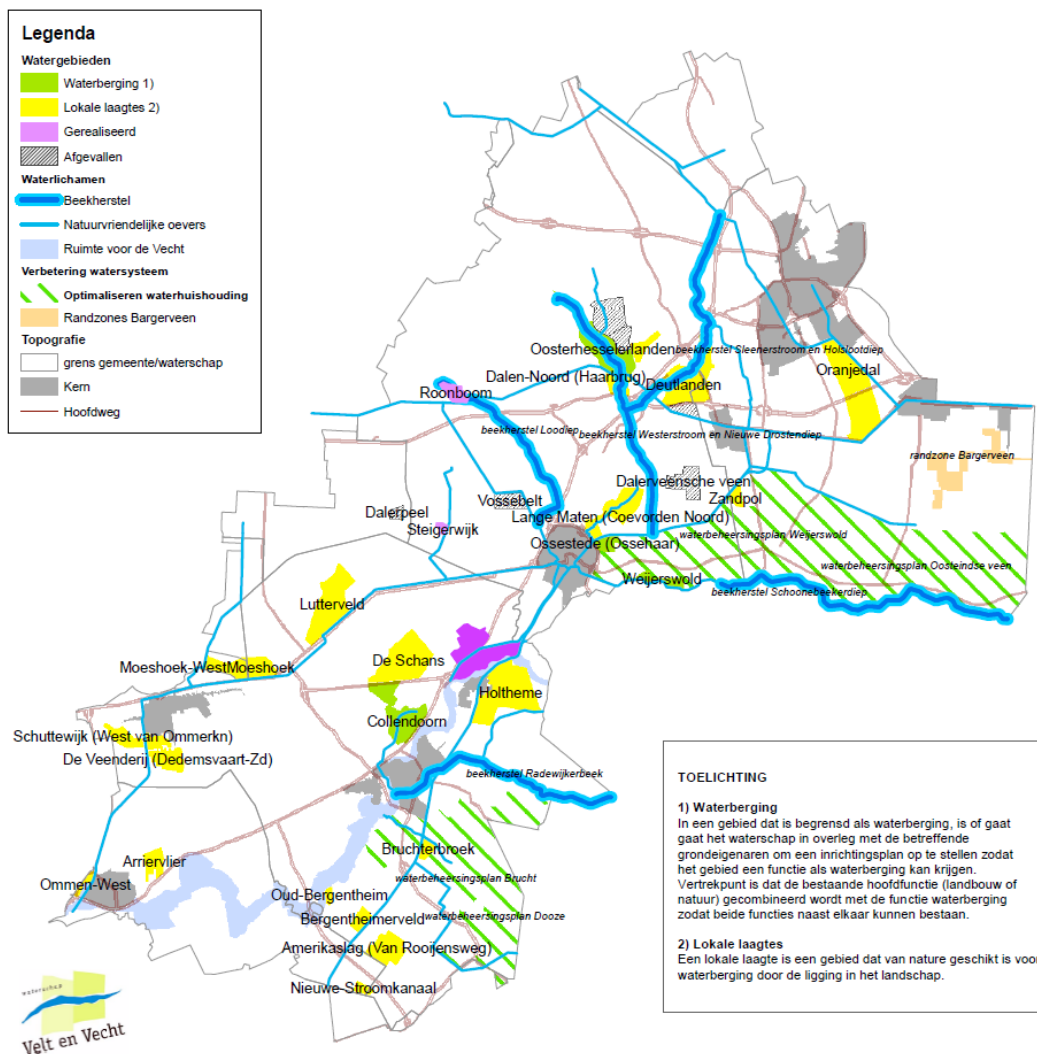
Nationaal Bestuursakkoord Water (NBW)

Ter voorkoming van wateroverlast en het terugbrengen naar de natuurlijke situatie mag de Overijsselse Vecht weer meanderen en wordt de ruimte rondom de Vecht zodanig ingericht dat er meer ruimte voor water is, maar ook gebruikt kan worden voor natuur en recreatie.



De polders Noord- en Zuid-Meene zijn al ingericht als nood retentiegebieden. Bij hoogwater kunnen deze gebieden ingezet worden voor waterberging. Ontwikkelingen die in strijd zijn met deze functie worden in dit bestemmingsplan geweerd. Daarom hebben deze polders in dit bestemmingsplan naast de voorkomende bestemmingen ('Agrarisch met waarden' en 'Natuur') ook de dubbelbestemming 'Waterstaat-waterbergingsgebied' gekregen. De dubbelbestemming zorgt ervoor dat de belangen van de waterberging zijn gewaarborgd.

In 2009 hebben de gemeenten Hardenberg, Ommen, Coevorden en Emmen en waterschap Velt en Vecht het Lokaal Bestuursakkoord Water (LBW) ondertekend. Hiermee is invulling gegeven aan de waterbergingsopgave voor het beheersgebied van waterschap Velt en Vecht. Met het zoeken naar geschikte locaties is gekeken naar natuurlijke laagtes en de KRW-waterlichamen (zie afbeelding 5.1). De Noord- en Zuid-Meene blijven de enige noodretentiegebieden.



Afbeelding 5.1: Uitsnede kaart werkdocument Lokaal Bestuursakkoord Water

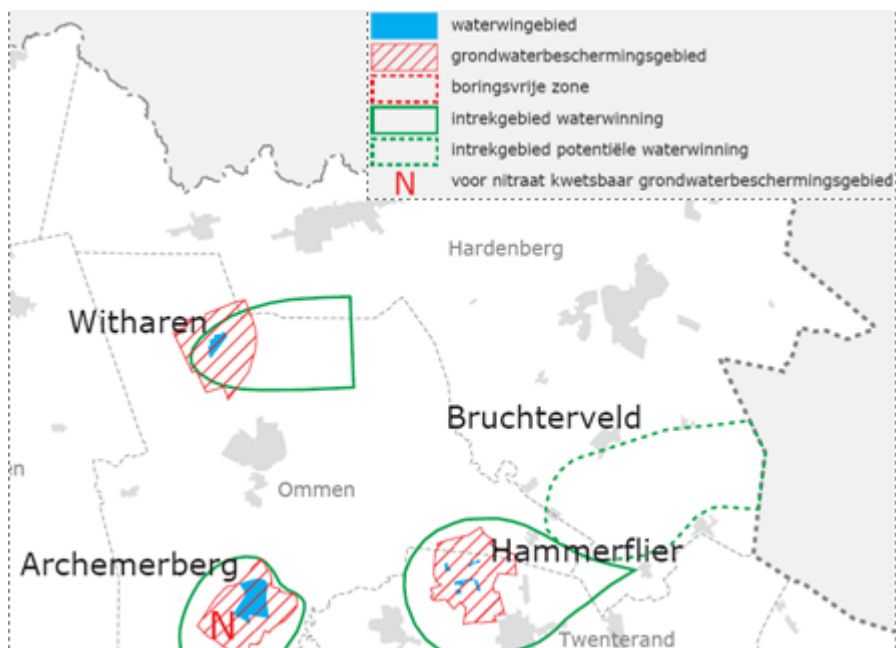
Daarnaast is binnen de gemeente Hardenberg ruimte gevonden rondom de Dooze, de Bruchterbeek, de Radewijkerbeek en de Molengoot. Het water krijgt meer ruimte door het aanpassen van de vorm van de watergang. Dit bestemmingsplan biedt ruimte voor aanpassing van deze watergangen. Niet alleen binnen de bestemming 'Water', maar ook binnen de landschapsbestemmingen 'Agrarisch met waarden' en 'Natuur'.



Drinkwaterwinning

In het plangebied ligt een deel van het intrekgebied van de waterwinning Witharen (zie afbeelding 5.2). De provincie geeft aan dat intrekgebieden moeten worden voorzien van een aanduiding voor intrekgebieden waarbij alleen functies worden toegestaan die harmoniëren met de drinkwatervoorziening. In dit bestemmingsplan heeft het intrekgebied van de waterwinning Witharen daarom een passende bescherming gekregen via een aanduiding op de verbeelding (plankaart). In het intrekgebied worden geen nieuwe functies toegestaan die niet harmoniëren met de drinkwaterwinning.

Daarnaast ligt een deel van het intrekgebied van de potentiële waterwinning Bruchterveld binnen het plangebied. Binnen dit intrekgebied worden "bij recht" geen nieuwe risicovolle functies toegestaan en zijn de mogelijkheden uit het (nog) geldende bestemmingsplan bijna één op één overgenomen. Hierdoor is "bij recht" geen verslechtering van de grondwaterkwaliteit te voorzien. Nieuwe functies worden toegestaan via wijzigingsbevoegdheden. In de wijzigingsbevoegdheden, voor zover gelegen binnen het intrekgebied Bruchterveld, is daarom een voorwaarde opgenomen die waarborgt dat de nieuwe functies geen verslechtering opleveren voor het grondwater en de drinkwaterwinning. Tot slot is in de planregels een wijzigingsbevoegdheid opgenomen die het mogelijk maakt om de potentiële waterwinning Bruchterveld op termijn op de verbeelding aan te duiden zodra de provincie heeft besloten tot definitieve aanwijzing van het intrekgebied.



Afbeelding 5.2: Waterwinningen in de omgeving van het plangebied.

Zwemwater

De Oldemeijer is door de provincie als zwemwaterlocatie aangewezen. De kwaliteit van deze wateren met betrekking op gezondheidsrisico's worden gedurende het zwemwaterseizoen regelmatig gecontroleerd.

Oppervlaktewater

Op de watergangen van het waterschap is de keur van toepassing. Werkzaamheden langs, aan en in de nabijheid van leggerwatergangen dienen voorgelegd te worden aan het waterschap.

Grondwater

In het buitengebied wordt door middel van peilbeheer de grondwaterstand op niveau



gehouden. Daar waar dat niet mogelijk is, heerst een natuurlijke grondwaterstand. Bij nieuwe ontwikkelingen wordt geadviseerd de hoogte van een gebouw af te stemmen op de grondwaterstand om grondwateroverlast te voorkomen. Op eigen terrein is de particulier zelf verantwoordelijk voor een passende grondwaterhuishouding.

Lozingen en onttrekkingen van grond en/of oppervlaktewater

Voor lozingen en onttrekkingen geldt een meldings- of vergunningsplicht. Deze is afhankelijk van de duur, de capaciteit en de hoeveelheid te onttrekken/lozen water.

Afvalwater en hemelwater

Nagenoeg alle woningen en bedrijven in het buitengebied zijn aangesloten op de drukriolering. De woningen en bedrijven die niet aangesloten zijn op de drukriolering lozen het afvalwater op een voorziening met een zuiverende werking, zoals een IBA of een septictank.

Voor een goed functionerende riolering in het buitengebied geldt dat er geen hemelwater afgevoerd mag worden op het riool of de rioolvoorziening. Bij voorkeur wordt het hemelwater geïnfiltreerd in de bodem. Wanneer infiltreren niet mogelijk is mag het water afgevoerd worden naar een watergang. Bij nieuwe ontwikkelingen met uitbreiding van verhard oppervlak geldt de voorkeursvolgorde: infiltreren in de bodem; vasthouden in een waterbergende voorziening met een vertraagde afvoer naar een watergang.

Nieuwe ontwikkelingen

Het bestemmingsplan buitengebied legt voor het overgrote deel de bestaande situatie vast en voorziet niet in (grootschalige) nieuwe ontwikkelingen. Voor nieuwe ontwikkelingen zullen aparte ruimtelijke procedures gevolgd moeten worden. Om wateroverlast te voorkomen zal bij deze procedures het watertoetsproces doorlopen worden.

5.5 Geluidhinder

Op basis van de Wet geluidhinder (Wgh) zijn er drie geluidbronnen waarmee bij de vaststelling van bestemmingsplannen rekening gehouden dient te worden: wegverkeer, railverkeer en industrie.

Wegverkeers- en spoorweglawaai

In het bestemmingsplan moet rekening worden gehouden met de geluidsbelasting vanwege de aanwezige verkeers- en spoorwegen. In het kader van de Wet geluidhinder bevinden zich langs alle wegen geluidzones. In buitenstedelijk gebied geldt voor wegen bestaande uit één of twee rijstroken een zone van 250 meter. Uitzondering hierop vormen wegen waar een maximumsnelheid van 30 km/uur geldt en/of die zijn aangeduid als woonerf. Voor spoorwegen wordt een zone aangehouden van 400 meter. Bij nieuwe geluidgevoelige bestemmingen binnen deze zones is akoestisch onderzoek noodzakelijk naar de toelaatbaarheid ervan.

Industrielawaai

In de Wet geluidhinder is bepaald dat voor bedrijventerreinen waar geluidzoneringsplichtige inrichtingen zijn toegestaan een geluidzone moet worden vastgesteld. De geluidzone is het gebied tussen de grens van het industrieterrein en de 50 dB(A)-contour. Binnen de 50 dB(A)-contour zijn geen nieuwe geluidgevoelige bestemmingen toegestaan.

Binnen het plangebied ligt (een deel) van de geluidzone van gezoneerde industrieterreinen. Het gaat om zones van de industrieterreinen: Rollepaal, Katingerveld en Onder Ons De Krim en daarnaast om de gezamenlijk gezoneerde industrieterreinen Bruchterweg, Nieuwe Haven en Broeklanden. Deze geluidzones zijn, voor zover vallend binnen het plangebied, opgenomen op de verbeelding van het bestemmingsplan. In het bestemmingsplan is verder



geregeld dat binnen de geluidzones geen nieuwe geluidgevoelige bestemmingen mogelijk zijn. Hierdoor wordt voldaan aan het bepaalde in de Wet geluidhinder.

Conclusie

Het bestemmingsplan legt in hoofdzaak de bestaande situatie vast. Wel biedt het bestemmingsplan enige flexibiliteit en maakt het binnen sommige landschapsbestemmingen gewenste ontwikkelingen mogelijk. Als binnen de genoemde geluidzones van de Wet geluidhinder geluidgevoelige bestemmingen worden gerealiseerd, dan zijn deze bestemmingen uitsluitend toegestaan als blijkt dat voldaan wordt aan de toegestane grenswaarden in de Wet geluidhinder. Dit is vastgelegd in de regels van het bestemmingsplan.

5.6 Geurhinder

De Wet geurhinder en veehouderij (Wgv) bevat het toetsingskader voor geurhinder door dierverblijven. De Wet geurhinder en veehouderij (Wgv) maakt het voor gemeenten mogelijk om zelf gebiedsgericht geurbeleid op te stellen. Daarmee krijgt de gemeente een instrument om de ontwikkeling van (grootschalige) veehouderij te sturen. Gemeenten mogen via een geurverordening, binnen bepaalde grenzen, van de normen van de Wgv afwijken (maximaal 20 odour units per m³ lucht voor geurgevoelige objecten buiten de bebouwde kom). Het hanteren van afwijkende normen moet worden onderbouwd vanuit een ruimtelijke visie op de ontwikkeling van het gebied, de zogenaamde "gebiedsvisie". Daarbij moet een relatie worden gelegd met de bestaande en te verwachten achtergrondbelasting aan geur in het gebied.

De gemeente heeft in dit kader de verordening geurhinder en veehouderij gemeente Hardenberg opgesteld. De verordening is op 1 oktober 2010 in werking getreden. De verordening geeft voor bepaalde gebieden gemotiveerd aan waar een ruimere dan wel minder ruime norm geldt. Nieuwe ontwikkelingen in bestemmingsplannen moeten voldoen aan de gestelde gebiedsnormen uit de verordening. Dit bestemmingsplan legt in hoofdzaak de bestaande situatie vast en maakt daarom bij recht geen nieuwe functies mogelijk die stijdig zijn met de verordening.

5.7 Natuurbescherming en Stikstof

Binnen of in de nabijheid van de gemeente Hardenberg zijn de volgende Natura 2000-gebieden aanwezig: Mantingerzand, Vecht- en Beneden-Reggegebied, Engbertsdijkvenen in Nederland en Itterbecker Heide in Duitsland. Binnen deze gebieden bevinden zich kwalificerende stikstofgevoelige habitats. Het nieuwe bestemmingsplan Buitengebied Hardenberg mag per saldo niet leiden tot een mogelijke toename van de stikstofdepositie in deze gebieden.

Stikstofdepositie

Aangezien, onder meer gelet op jurisprudentie en parlementaire geschiedenis, evident is dat een bestemmingsplan een plan is als bedoeld in artikel 19j Natuurbeschermingswet 1998 (Nbw), dient het bestemmingsplan Buitengebied Hardenberg te voldoen aan het in dat artikel bepaalde. In dat kader is artikel 19kd Nbw van belang. Dat artikel bepaalt dat met toepassing van artikel 19j Nbw bij plannen voor wat betreft de beoordeling van stikstofdepositie uitgegaan mag worden van het vigerende planologische kader. Artikel 19kd Nbw bepaalt meer concreet dat voor plannen geen passende beoordeling wat betreft de stikstofdepositie (ex artikel 19j lid 2 Nbw) opgesteld hoeft te worden, als een plan per saldo niet leidt tot een toename van stikstofdepositie in vergelijking met het plan:

- wat betreft lid 1, sub a: als dat plan "van toepassing was" op de in artikel 19kd lid 3 Nbw genoemde referentiedatum en sindsdien niet of niet in betekenende mate is gewijzigd.



- wat betreft lid 1, sub b: als dat plan van toepassing is geworden na de referentiedatum of als het plan na de referentiedatum in betekenende mate is gewijzigd.

Planvergelijking

Het voorliggende bestemmingsplan heeft in belangrijke mate een conserverend karakter. Het bestemmingsplan vervangt in hoofdlijnen drie grote bestemmingsplannen voor de buitengebieden van de voormalige gemeenten Hardenberg, Gramsbergen en Avereest. Deze geldende bestemmingsplannen bevatten zeer ruime ontwikkelingsmogelijkheden voor agrarische bedrijven. In het nieuwe bestemmingsplan zijn diverse uiteenlopende ontwikkelingsmogelijkheden geëcarteerd die een negatief effect kunnen hebben op de stikstofdepositie. Zo bieden de drie geldende bestemmingsplannen voor het buitengebied zeer ruime mogelijkheden voor nieuwvestiging van intensieve veehouderijen, ook in de nabijheid van Natura 2000-gebieden. Deze mogelijkheden zijn niet opgenomen in het nieuwe plan. Verder is het aantal agrarische bouwvlakken in het nieuwe plan ten opzichte van de geldende plannen afgenomen met circa 200 (dit is een afname van meer dan 20%). Daar komt bij dat de in het nieuwe bestemmingsplan opgenomen ontwikkelingsmogelijkheden, in tegenstelling tot de mogelijkheden in de geldende plannen, slechts toelaatbaar zijn voor zover zij niet formeel m.e.r.-(beoordelings)plichtig zijn als bedoeld in hoofdstuk 7 Wet milieubeheer en het Besluit milieueffectrapportage. Dat betekent dat de ontwikkelingsmogelijkheden op grond van de geldende bestemmingsplannen veel groter zijn, dan die welke in het onderhavige bestemmingsplan mogelijk worden gemaakt.

Conclusie

Uit het vorenstaande volgt dat het nieuwe bestemmingsplan, in vergelijking met de nu geldende bestemmingsplannen, en uitgaande van de maximale planologische mogelijkheden, per saldo zeker geen toename van stikstofdepositie veroorzaakt op de voor stikstof gevoelige habitats in Natura 2000-gebieden. De optredende effecten blijven daarmee binnen de geldende norm- en regelstelling zoals bepaald in 19 kd lid 1 van de Nbw. Het opstellen van een passende beoordeling is dan ook niet nodig.

5.8 Luchtkwaliteit

De eisen voor de kwaliteit van de buitenlucht zijn vastgelegd in hoofdstuk 5 van de Wet milieubeheer. De wet heeft tot doel het beschermen van mens en milieu tegen de negatieve effecten van luchtverontreiniging, onder andere als gevolg van het verkeer. Omdat hoofdstuk 5 handelt over luchtkwaliteit staat dit onderdeel bekend als de 'Wet luchtkwaliteit'.

Op grond van artikel 5.16 van de Wet milieubeheer vormen luchtkwaliteitseisen in beginsel geen belemmering voor ruimtelijke ontwikkelingen, als aan ten minste één van de volgende voorwaarden wordt voldaan:

- het bestemmingsplan niet leidt tot het overschrijden van de in de wet genoemde grenswaarden;
- de luchtkwaliteit als gevolg van het bestemmingsplan per saldo verbetert of tenminste gelijk blijft;
- het bestemmingsplan niet in betekenende mate (NIBM) bijdraagt aan de concentratie van een stof waarvoor in de wet grenswaarden zijn opgenomen.

In het Besluit 'Niet in betekenende mate bijdragen' (Besluit NIBM) en de Regeling NIBM (Regeling NIBM) zijn de uitvoeringsregels vastgelegd die betrekking hebben op het begrip NIBM. Het begrip 'niet in betekenende mate' is gedefinieerd als 3% van de grenswaarde voor stikstofdioxide (NO₂) en fijnstof (PM₁₀). In de Regeling NIBM is een lijst met categorieën van gevallen (inrichtingen, kantoor- en woningbouwlocaties) opgenomen die niet in betekenende mate bijdragen aan de luchtverontreiniging. Deze gevallen kunnen zonder toetsing aan de grenswaarden voor het aspect luchtkwaliteit uitgevoerd worden.



Ook als het bevoegd gezag op een andere wijze, bijvoorbeeld door berekeningen, aannemelijk kan maken dat het geplande project NIBM bijdraagt, kan toetsing aan de grenswaarden voor luchtkwaliteit achterwege blijven.

Conclusie

In zijn algemeenheid worden in dit bestemmingsplan alleen functies toegestaan die aan het landelijk gebied gerelateerd zijn. Het gaat dan met name om landbouw, natuur, landschap, wonen en extensieve openluchtrecreatie. Deze functies dragen niet in betekenende mate bij aan de luchtverontreiniging. Daarnaast is het bestemmingsplan in hoofdzaak conserverend van aard. Er is dan geen reden is om te veronderstellen dat vaststelling van dit bestemmingsplan niet in overeenstemming zou zijn met de luchtkwaliteitsnormen.

5.9 Externe veiligheid

5.9.1 Algemeen

Externe veiligheid is een beleidsveld dat is gericht op het beheersen van risico's die ontstaan voor de omgeving bij de productie, de opslag, de verlading, het gebruik en het transport van gevaarlijke stoffen. Sinds 1 januari 2010 moet worden voldaan aan strikte risicogrenzen. Een en ander brengt met zich mee dat nieuwe ruimtelijke ontwikkelingen moeten worden getoetst aan wet- en regelgeving op het gebied van externe veiligheid. Concreet gaat het om risicovolle bedrijven, vervoer gevaarlijke stoffen per weg, spoor en water en transport gevaarlijke stoffen via buisleidingen.

Risicovolle bedrijven

Op de diverse aspecten van externe veiligheid is afzonderlijke wetgeving van toepassing. Voor risicovolle bedrijven gelden onder meer:

- het Besluit externe veiligheid inrichtingen (BEVI);
- de Regeling externe veiligheid (REVI);
- de Registratiebesluit externe veiligheid;
- de ministeriële regeling provinciale risicokaart;
- het Besluit risico's Zware Ongevallen (BRZO);
- het Vuurwerkbesluit.

Het doel van het Bevi en de andere regelingen is om de risico's waaraan burgers in hun leefomgeving worden blootgesteld vanwege risicovolle inrichtingen en activiteiten tot een aanvaardbaar minimum te beperken.

Vervoer gevaarlijke stoffen

Het externe veiligheidsbeleid voor transport van gevaarlijke stoffen staat in de Circulaire Risiconormering vervoer gevaarlijke stoffen (de cRnvgs of de "Circulaire"). Op 22 december 2009 is een nieuwe circulaire Risiconormering vervoer gevaarlijke stoffen (cRnvgs) gepubliceerd ten aanzien van de omgang met externe veiligheid langs Rijks- en N-wegen en waterwegen. De wijziging van deze circulaire loopt vooruit op het voorgenomen Basisnet. De circulaire zal in de loop van 2012 worden vervangen door het "Besluit transportroutes externe veiligheid (BTEV). De risicoplafonds zullen juridisch geborgd worden door wijziging van de Wet vervoer gevaarlijke stoffen. De bouwbeperkingen zijn vastgelegd in het BTEV.

Als basisregel geldt dat transporteurs met gevaarlijke stoffen de bebouwde kom zoveel mogelijk moeten mijden op grond van artikel 11 van de Wet vervoer gevaarlijke stoffen. Bovendien geldt voor transporten van zogenaamde 'routeplichtige stoffen' (zoals LPG en vuurwerk) dat die zoveel mogelijk gebruik moeten maken aanwezige routing.

Buisleidingen

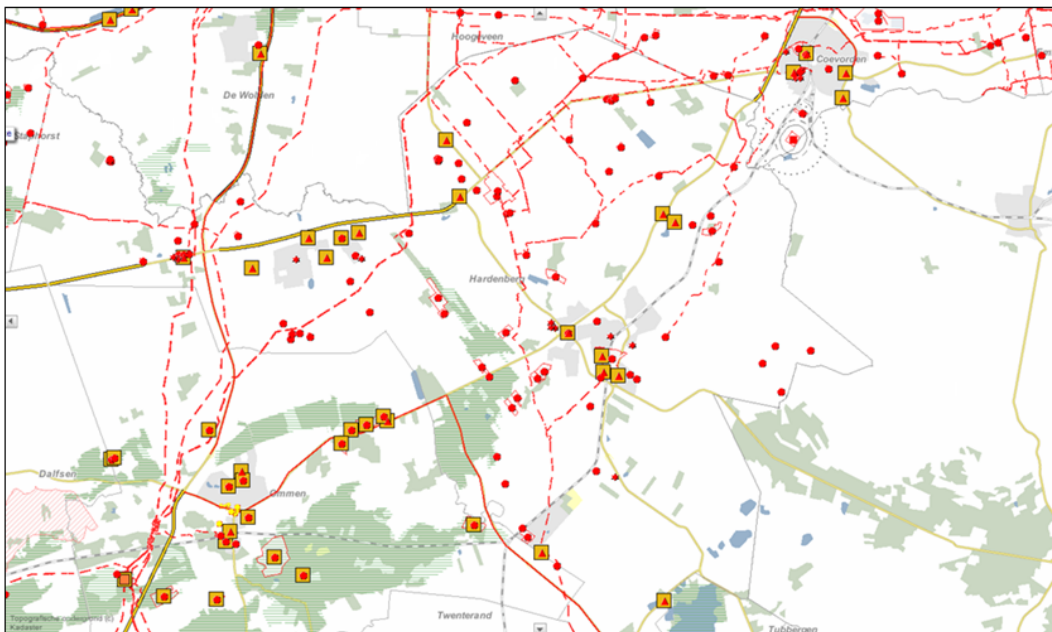


Op transport gevaarlijke stoffen via buisleidingen is het Structuurschema buisleidingen (SBUI) uit 1985 van toepassing. Dit structuurschema wordt binnen afzienbare tijd opgevolgd door de Structuurvisie buisleidingen.

Op 1 januari 2011 is het Besluit externe veiligheid buisleidingen (BEVB) in werking getreden met de bijbehorende Regeling externe veiligheid buisleidingen (REVB). Dit besluit omvat de nieuwe regelgeving op het gebied van buisleidingen waardoor gevaarlijke stoffen worden vervoerd. In plaats van de bebouwings- en toetsingsafstanden waar in de oude circulaires van werd uitgegaan, dienen nu de belemmerende strook (5 m), de plaatsgebonden risicocontour (10^{-6}) en het invloedsgebied van het groepsrisico in acht te worden gehouden bij ruimtelijke ontwikkelingen.

5.9.2 Situatie in het plangebied en omgeving

Aan de hand van de provinciale risicokaart is een inventarisatie uitgevoerd van de risicobronnen, zowel de BEVI-plichtige inrichtingen, risico-relevante inrichtingen volgens het Registratiebesluit, aangewezen routes waarop vervoer van gevaarlijke stoffen plaatsvindt en buisleidingen in en rond het plangebied (zie afbeelding 5.3).



Afbeelding 5.3: Uitsnede risicokaart Overijssel

Inrichtingen

In het plangebied zijn de volgende risicocontouren gelegen. In het plangebied en de onmiddellijke omgeving liggen enkele tankstations met LPG-installaties, het betreft de volgende bedrijven:

- Leka autobedrijf en Gulf Oliehandel – Slagharen;
- Tholen Tankstation V.O.F. – Slagharen (geprojecteerd N377);
- Autobedrijf H.J. Bakker en Zn – Sibculo;
- Owico Dedemsvaart BV - Dedemsvaart.

Het gewasbeschermingsmiddelen opslag en -distributiebedrijf WPA-Robertus BV in Dedemsvaart, gelegen in het plangebied, valt eveneens onder de werkingssfeer van de BEVI.

In het plangebied bevinden zich verder nog de volgende registratieplichtige risico-relevante bronnen:



- Een 15-tal propaantanks bij campings en recreatiebedrijven (>3 m³ en <13 m³);
- Een 18-tal propaantanks bij veehouderijen en particuliere bedrijven (>3 m³ en <13 m³);
- Veevoederfabrieken met stofexplosie en kunstmestopslaglocatie;
- Vier vergunde biomassavergistingsinstallaties.

Bovendien zijn er in het plangebied nog 20 kleinere propaantanks (< 3 m³) in gebruik bij particulieren en een aantal aardolie- en aardgaswinningslocaties en procesinstallaties van de Nederlandse Aardolie Maatschappij (NAM). De locaties zijn geen BEVI-inrichting, maar vallen onder de mijnbouw categorie I:

- Coevorden 10 De Krim (PR=10⁻⁶ / jr is 80 meter);
- Coevorden 20 (PR 10⁻⁶ / jr is 60 meter);
- Hardenberg 4 (PR 10⁻⁶ / jr is 60 meter);
- Collendoornerveen 1 (PR=10⁻⁶ / jr is 200 meter);
- Coevorden 17 (PR 10⁻⁶ / jr is 200 meter);
- Coevorden 47 (PR 10⁻⁶ / jr is 60 meter);
- Den Velde (PR10⁻⁶ / jr ligt binnen grens inrichting);
- Hardenberg 2 (PR10⁻⁶ / jr ligt binnen grens inrichting);
- Hoogenweg 1 (PR 10⁻⁶ / jr is 150 meter).

Deze NAM-inrichtingen hebben in het bestemmingsplan de bestemming 'Bedrijf - Nutsbedrijf' gekregen. Er zijn geen (beperkt) kwetsbare objecten binnen de genoemde PR=10⁻⁶ / jaar contouren gelegen.

In het plangebied ligt daarnaast een aantal bedrijven die onder de werkingssfeer van het Activiteitenbesluit vallen en beschikken over risico- en veiligheidsafstanden voor bepaalde activiteiten. Hiervoor geldt eveneens dat de oprichting van kwetsbare objecten binnen deze contour in principe niet is toegestaan. Bij nieuwe ontwikkelingen dient hiermee rekening te worden gehouden. Het groepsrisico is niet van toepassing op deze inrichtingen. In het voorliggende bestemmingsplan zijn met betrekking tot de vorenstaande inrichtingen geen nadere bepalingen opgenomen.

Vervoer van gevaarlijke stoffen

Binnen de gemeente vindt transport van gevaarlijke stoffen plaats. Dit transport is noodzakelijk voor de verlading van gevaarlijke stoffen bij bedrijven waar met gevaarlijke stoffen wordt gewerkt. De volgende in het plangebied gelegen wegen zijn aangewezen als routes voor het vervoer van gevaarlijke stoffen:

Rijkswegen:

- N34, N36 en N48.

Provinciale wegen:

- N341, N343 en N377 (vanaf de Lichtmis tot N48).

Gemeentelijke wegen:

- Haardijk (vanaf rotonde Collendoornerdijk tot aan de Europaweg);
- J.C. Kellerlaan (vanaf de N34 tot aan de N343);
- N377 (vanaf N48 tot aan N343);
- N377 (vanaf aansluiting N343 (Slagharen) tot aansluiting N34 (Coevorden)) en;
- Duitslandweg.

Voor een aantal planontwikkelingen binnen de inventarisatiezone van deze wegen, zoals bedrijventerrein Katingerveld in Balkbrug en een nieuw kantoorgebouw ter hoogte van het knooppunt Haardijk en N34, zijn QRA's uitgevoerd met behulp van het RBM II model. Voor al deze plannen geldt dat er geen (beperkt) kwetsbare objecten zijn gelegen binnen de PR=10⁻⁶/jaar contour, noch overschrijding van het groepsrisico is geconstateerd.



Binnen de gemeente is op dit moment geen spoorverbinding of waterweg met vervoer van gevaarlijke stoffen aanwezig. Gezien het geringe aantal LPG-transporten en transporten met gevaarlijke stoffen dat plaatsvindt binnen de gemeente Hardenberg, wordt het plaatsgebonden risico $PR=10^{-6}$ / jaar nergens overschreden. In het Basisnet spoor wordt voor de toekomst (2020) rekening gehouden met 500 ketelwagenequivalenten met C3 vloeistoffen over de spoorlijn Mariëberg-Emmen. Consequenties voor het buitengebied gaat dit naar verwachting niet opleveren voor het $PR=10^{-6}$ / jaar en het groepsrisico.

Buisleidingen

Binnen de gemeente vindt transport van aardgas onder hoge druk plaats. Het betreft aardgasleidingen die in beheer zijn bij de Nederlandse Gasunie NV en de NAM. Het aardgas wordt via deze ondergrondse leiding onder een druk van 40 tot 96 bar door het gebied getransporteerd. In vijf gasontvangst- en meet- en regelstations in onder meer Balkbrug (2 stuks), De Krim, Slagharen en Hardenberg wordt deze druk verlaagd en wordt het gas verder door de gemeente gedistribueerd. De zonering is van toepassing bij nieuwe ruimtelijke besluiten in de omgeving van bestaande aardgasleidingen.

De bij de Gasunie in beheer zijnde buisleidingen noord – zuid betreffen de volgende tracé's:

- Leidingbundel A-514, A-501 en A-502;
- Leidingbundel A-509 en A-503;
- Leidingbundel A-619, A516 en A-605;
- A-584.

Deze gasleidingen hebben een druk van 40 tot 80 bar en een diameter variërend van 0,76 tot 1,21 meter. De hoogste effectafstand (1% letaliteitsafstand), die van belang is voor het bepalen van het groepsrisico behorend bij de bovengenoemde leidingen bedraagt 535 meter. De overige regionale Gasunie leidingen betreffen de N-526-10, N-550-50, N-526-13, N-525-40, N-525-60, N-527-43. De druk in deze leidingen is 40 bar en de diameter van de leidingen varieert van 16 cm tot 32 cm. De hoogste effectafstand bedraagt 190 m.

De NAM (zuur)gasleidingen liggen vooral in de omgeving van De Krim, Slagharen, Schuinesloot, Gramsbergen, Holthone, Anevelde en Collendoorn. De aanwezige gasleidingen zijn op de verbeelding opgenomen, inclusief de belemmerende strook. Bij een aantal NAM-buisleidingen ligt de $PR=10^{-6}$ / jaar contour van de leiding op sommige punten buiten de belemmeringenstrook. Op enkele percelen vallen de $PR=10^{-6}$ / jaar contouren over (beperkt) kwetsbare objecten. Dit bestemmingsplan staat bij recht geen nieuwe (beperkt) kwetsbare objecten toe binnen deze contouren. De hogedruk aardgastransportleidingen hebben tezamen met de belemmeringenstrook in het bestemmingsplan de dubbelbestemming 'Leiding - Gas' gekregen.

Vanaf 1 januari 2011 moet zonering worden toegepast bij nieuwe tracés of nieuwe ruimtelijke besluiten in de omgeving van bestaande aardgasleidingen. Op deze locaties dient aansluiting gezocht te worden bij de bepalingen uit het BEVB. Door de leidingbeheerder wordt de komende periode gezocht naar oplossing van de aanwezige knelpunten. Binnen deze contouren zijn geen nieuwe kwetsbare objecten toegestaan en beperkt kwetsbare objecten zijn slechts onder zwaarwegende voorwaarden mogelijk.

In de 'Handleiding Risicoberekeningen-Bevb-versie-1-0' zijn toetsingsafstanden gegeven voor woningen en incidentele bebouwing. Bij een aantal recente planologische ontwikkelingen (o.a. bedrijventerrein Katingerveld, Vakantie- en attractiepark Slagharen en Heemserveen en De Krim) is al geanticipeerd op de nieuwe regelgeving en zijn kwantitatieve risico analyses (QRA - groepsrisico berekeningen) gemaakt door Gasunie en KEMA en gemeente. Het groepsrisico overschrijdt in de beschouwde plangebieden nergens de oriënterende waarde voor het groepsrisico.



Conclusie

Het bestemmingsplan buitengebied heeft wat betreft het toevoegen van nieuwe (beperkt) kwetsbare objecten een conserverend karakter. Er worden geen grote ontwikkelingen in het onderhavige plan opgenomen. Het is niet nodig gebleken, gelet ook op de bovenstaande toelichting, om in het kader van dit plan QRA's en/of groepsrisicoberekeningen uit te voeren.

5.10 Lichthinder

"Licht" is van oorsprong aan stedelijke activiteiten gekoppeld: bedrijventerreinen, kassen, sportvelden, etc. Donkerte is in het algemeen een indicatie van meer landelijke gebieden. In het plangebied is het nog relatief donker.

Op basis van gegevens van de provincie Overijssel is gebleken dat de gemeente één van de "donkerste" gemeenten in Overijssel is. Met uitzondering van de grote kernen Hardenberg, Dedemsvaart en Balkbrug ontbreken grote lichtbronnen die op kilometers afstand nog waarneembaar zijn. De aanwezige verlichting betreft de weg- en straatverlichting en verlichting van erven en bedrijfslocaties. Wel is de algemene tendens waarneembaar dat het buitengebied steeds meer wordt verlicht. Daarbij gaat het onder andere om tuinverlichting en lichtmasten bij paardenbakken. Er zijn geen wettelijke regels voor lichthinder. Ook het bestemmingsplan bevat hier geen regels over.

5.11 Gewasbeschermingsmiddelen

De Nederlandse wetgeving met betrekking tot gewasbeschermingsmiddelen is met name gericht op de reductie van de risico's van het gebruik van deze middelen voor het watermilieu en de gebruikers. Het Rijk heeft het gebruik van gewasbeschermingsmiddelen daarom aan een groot aantal voorwaarden verbonden. Zo is het aantal toegelaten gewasbeschermingsmiddelen de laatste jaren aangescherpt en het (professioneel) gebruik van gewasbeschermingsmiddelen niet toegestaan zonder een opleiding. Daarnaast geldt een keuringssysteem voor spuitapparatuur, met als doel de "optimale, bedrijfszekere en veilige inzet van machines voor de gebruikers zijn omgeving".

Er gelden geen wettelijke bepalingen voor de minimaal aan te houden afstanden tussen het gebruik van gewasbeschermingsmiddelen en nabijgelegen kwetsbare functies. De richtafstanden uit de VNG-brochure "Bedrijven en milieuzonering" hebben namelijk geen betrekking op open teelten. Ditzelfde geldt voor het Besluit landbouw en milieubeheer. Vanwege het ontbreken van wetgeving is in de uitvoeringspraktijk een vuistregel van 50 meter ontstaan, als afstand die aangehouden kan worden tussen het gebruik van gewasbeschermingsmiddelen en gevoelige functies, zoals woningen. Het is een afstand die door de Raad van State in beginsel niet onredelijk wordt gevonden. Uit jurisprudentie blijkt dat er een onderzoeksplicht geldt als afgeweken wordt van de genoemde vuistregel van 50 meter.

Op grond van het vorenstaande is in het bestemmingsplan een regeling opgenomen die in beginsel het gebruik van chemische gewasbeschermingsmiddelen voor (laan)boomteelt en fruitteelt niet toelaat binnen 50 meter van de volgende gevoelige functies: 1) concentraties van woningen, 2) de Ecologische Hoofdstructuur en 3) recreatieve bestemmingen. Hiervan kan afgeweken worden, als uit onderzoek blijkt dat het woon- en leefklimaat en de natuurlijke waarden van de omliggende gronden door het gebruik van chemische gewasbeschermingsmiddelen niet onevenredig worden aangetast.

De aanwezigheid van een windhaag kan bijvoorbeeld al tot een aanzienlijke driftreductie leiden. Daarnaast zijn de overheersende windrichting, welke beschermingsmiddelen en berekeningsmethode er worden gebruikt, wat het bestemmingsplan in de specifieke



situatie mogelijk maakt en de spuitmethode relevante afwegingsaspecten.

5.12 Cultuurhistorie en archeologie

Archeologie

In 2007 is de Wet op de Archeologische Monumentenzorg in werking getreden. De wet regelt de bescherming van archeologisch erfgoed in de bodem, de inpassing ervan in de ruimtelijke ontwikkeling en de financiering van opgravingen. Het is verplicht om in het proces van ruimtelijke ordening tijdig rekening te houden met de mogelijke aanwezigheid van archeologische waarden.

Zoals in hoofdstuk 4 is aangegeven heeft de gemeente eigen archeologiebeleid. Dit betekent dat er vijf categorieën van archeologische (verwachtings)waarden zijn. Elke categorie kent zijn eigen planregeling. In dit bestemmingsplan is aangesloten bij het gemeentelijk archeologisch beleid en is conform de nieuwe Wet op de Archeologische Monumentenzorg een regeling voor de omgang met archeologische waarden opgenomen. Op de verbeelding zijn de archeologische gebieden met een dubbelbestemming opgenomen. Via een vergunningstelsel in de regels is gewaarborgd dat de archeologische waarden in voldoende mate worden beschermd.

Monumenten en karakteristieke panden

De bescherming van de rijks- en de gemeentelijke monumenten is afdoende geregeld in het kader van respectievelijk de Monumentenwet 1988 en de gemeentelijke monumentenverordening. Het bestemmingsplan bevat hier geen regels voor.

Karakteristieke ontginningsboerderijen

Kenmerkend voor de veenontginningsgebieden zijn de cultuurhistorisch waardevolle ontginningsboerderijen. Deze geven blijk van de ontstaansgeschiedenis van de veenontginningsgebieden en kennen een bijzondere verschijningsvorm door een groot volume en bijzondere gevel. In het bestemmingsplan hebben deze, net als in het nog geldende bestemmingsplan, de aanduiding "karakteristiek" gekregen.

Om voormalige boerderijen ook in de toekomst te behouden, biedt het bestemmingsplan de mogelijkheid om boerderijen groter dan 1.000 m³ inpandig te splitsen, zodat er dubbele bewoning kan plaatsvinden.

Beschermd dorpsgezicht

In het plangebied liggen twee beschermde dorpsgezichten:

- Ommerschans-Balkbrug en;
- Rheeze.

Het gebied Ommerschans-Balkbrug omvat het centrale, meest gave deel van de 19de-eeuwse orthogonale veenontginningen van de Maatschappij van Weldadigheid. Binnen deze structuur liggen het rijksasiel Veldzicht (binnen het dorp Balkbrug) met een aantal voormalige dienstwoningen en de restanten van de oorspronkelijke Ommerschans (1623). Het gebied ligt naast de gemeente Hardenberg ook deels in de gemeente Ommen.

Het dorp Rheeze ligt op de overgang van het lagere Vechtdal en de hogere veldgronden en is ontstaan als agrarische nederzetting. De structuur wordt gekenmerkt door een brink waaromheen boerderijen zijn gegroepeerd, met daarlangs een doorgaande weg, waar boerderijen zijn gesitueerd. De beeldkwaliteit van Rheeze beperkt zich niet alleen tot de kern. Ook de ligging van het dorp in het fraaie landschap is hierbij van belang.

Beide gebieden zijn door hun historisch-ruimtelijke structuur en cultuurhistorische waarden

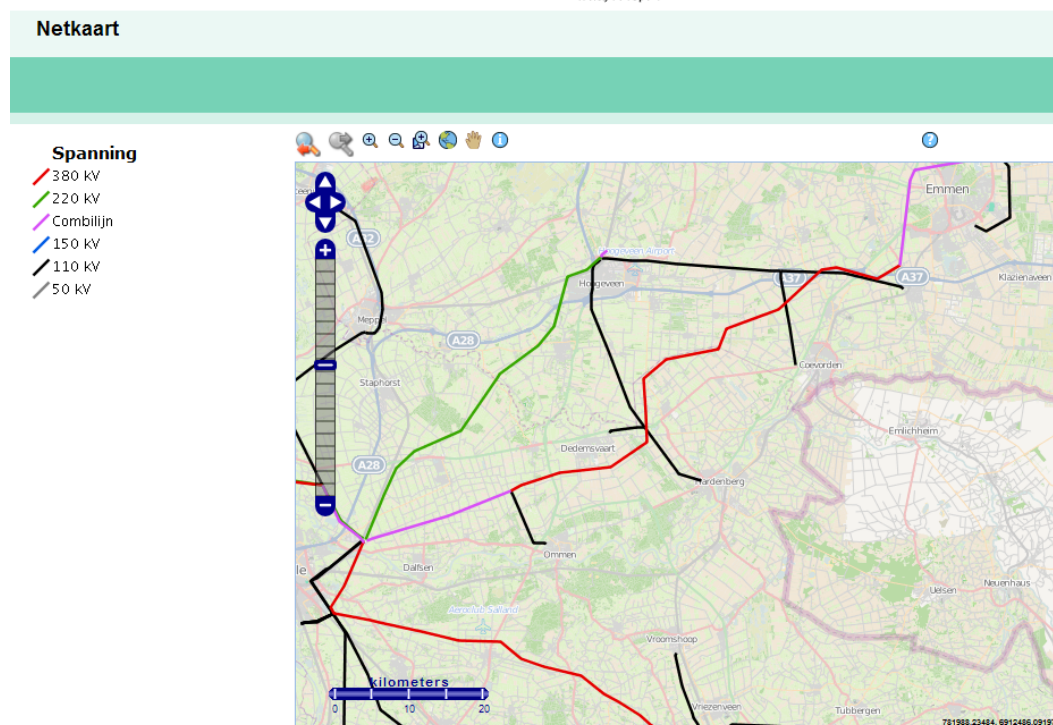


bijzonder waardevol. Daarom zijn de gebieden door de minister aangewezen als beschermd dorpsgezicht op basis van de Monumentenwet. De gebieden hebben de dubbelbestemming 'Waarde - Beschermd dorpsgezicht' gekregen waarin verwezen wordt naar de waarden genoemd in het aanwijzingsbesluit.

Daarnaast wordt de karakteristieke bebouwing in Rheeze beschermd via een aanduiding op de verbeelding. De aanwezige karakteristieke bebouwing binnen het dorpsgezicht Ommerschans-Balkbrug is opgenomen binnen het bestemmingsplan 'Balkbrug' en valt daarom buiten het plangebied van dit bestemmingsplan.

5.13 Hoogspanningsleidingen

In het plangebied staan 3 hoogspanningsleidingen (zie afbeelding 5.4). Voor de leidingen met een spanning van 110 kV geldt een (indicatieve) aan te houden afstand van 50 m aan weerszijden van de leiding. Voor de leiding met een spanning van 380 kV, geldt een (indicatieve) aan te houden afstand van 165 m aan weerszijden van de leiding.



Afbeelding 5.4: Hoogspanningsleidingen in Hardenberg en omgeving.

Op basis van het privaatrecht is er aan weerszijden van hoogspanningslijnen sprake van een zakelijk rechtstrook. Binnen deze strook geldt een recht van opstal. De breedte van de vrij te houden zakelijk rechtstrook is afhankelijk van de capaciteit en de uitvoering van de hoogspanningslijn. In afbeelding 5.5 wordt de meestal aangehouden breedte van de zakelijk rechtstrook per spanningsniveau weergegeven. In dit bestemmingsplan is er voor gekozen om de maximale breedte voor de zakelijk rechtstrook van de hoogspanningslijnen aan te houden.

spanningsniveau	zakelijk rechtstrook
20 kV	2 x 17,5m
110 kV	2 x 15m tot 2 x 22m
150 kV	2 x 22,5 m (meestal)
220 kV	2 x 25 m tot 2 x 30m
380 kV	2 x 30 m tot 2 x 40m

Afbeelding 5.5: Afmetingen zakelijk rechtstroken (bron: www.infomil.nl)

De genoemde hoogspanningsleidingen met bijbehorende zakelijk rechtstrook zijn als bestemming 'Leiding - Hoogspanning' opgenomen in het bestemmingsplan.

5.14 Militaire laagvliegroute

Er zijn 2 militaire laagvliegroutes in Nederland voor jacht- en transportvliegtuigen. Eén loopt vanuit het zuiden naar het noorden via Almelo en Sleen en één loopt vanuit het noorden naar het zuiden via Zwolle en Deventer (zie afbeelding 5.6). De eerste genoemde route ligt over het grondgebied van de gemeente Hardenberg.

In artikel 2.6.10 van de 'Regeling algemene regels ruimtelijke ordening' is bepaald dat bij herziening van een bestemmingsplan dat betrekking heeft op een laagvliegroute geen bestemmingen opgenomen mogen worden die het oprichten van bouwwerken met een hoogte van meer dan 40 meter (gemeten vanaf het maaiveld) mogelijk maken. In dit bestemmingsplan is hier rekening mee gehouden en worden geen nieuwe objecten hoger dan 40 meter mogelijk gemaakt.

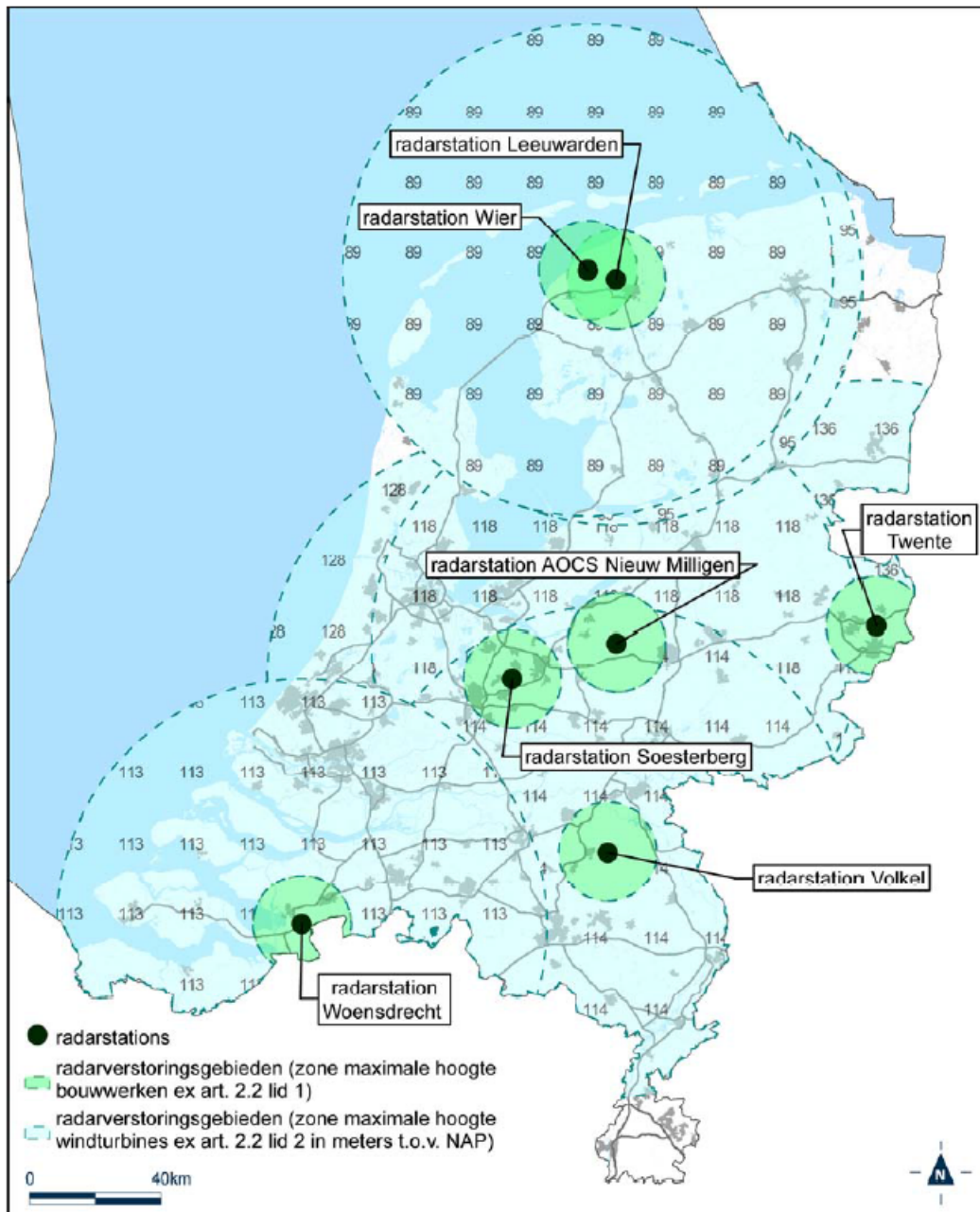




Afbeelding 5.6: Laagvliegroutes van defensie over Nederland.

5.15 Radarverstoringsgebieden

Het plangebied is gelegen binnen de verstoringsgebieden van de radarstations Nieuwe Milligen en Twente (zie afbeelding 5.7). Om radarverstoring in deze gebieden te voorkomen gelden beperkingen binnen het plangebied voor het bouwen van gebouwen en overige bouwwerken die hoger zijn dan 118 meter. De regelgeving betreffende de bouwbeperkingen binnen de radarverstoringsgebieden is vastgelegd in het wijzigingsbesluit op het Besluit algemene regels ruimtelijke ordening (Barro) en de Regeling Algemene Regels Ruimtelijke Ordening (Rarro). Omdat in het plangebied geen gebouwen en overige bouwwerken zijn toegestaan die hoger zijn dan 118 meter, voldoet het bestemmingsplan aan het bepaalde in het Barro en Rarro.



Afbeelding 5.7: Radarverstoringsgebieden (Bron: Rarro).



Hoofdstuk 6 Toelichting op de planregels

6.1 Inleiding

Dit hoofdstuk gaat in op de regels van het bestemmingsplan. De regels vormen samen met de verbeelding (plankaart) het juridische deel van het bestemmingsplan. Tevens wordt in dit hoofdstuk aandacht besteed aan de doorwerking van de gebiedskenmerken en gewenste ontwikkelingen uit de LIK's en Ontwikkelingsvisies.

6.2 Inleidende regels

Artikel 1 - Begrippen

In dit artikel is de omschrijving opgenomen van een aantal begrippen, die in de regels zijn gebruikt.

Artikel 2 - Wijze van meten

Dit artikel geeft aan hoe bij de toepassing van de regels metingen en berekeningen plaatsvinden.

6.3 Bestemmingsregels

Algemeen

Al eerder in de toelichting is aangegeven dat gekozen is voor het beschermen van de gebiedskenmerken via 'landschapsbestemmingen'. Elke functie (zoals landbouw, wonen, recreatie) maakt onderdeel uit van een bepaald landschapstype. Het landschapstype is vertaald in een landschapsbestemming. De landschapsbestemming zorgt voor de planologische bescherming van de bestaande gebiedskenmerken en bepaalt mede de ruimtelijke inpasbaarheid van de toekomstige ontwikkelingen.

De bestemmingen 'Verkeer', 'Water', 'Groen-Landschapselement' en 'Leiding' hebben geen landschapsbestemming gekregen. Dit omdat de regels bij deze bestemmingen in elk landschapstype exact hetzelfde zijn. Een nader onderscheid is daarom overbodig. Ook de dubbelbestemmingen kennen geen onderscheid in landschapstypen.

Landschapsbestemmingen: Agrarisch met waarden

Bij recht

De gronden binnen deze bestemming zijn bestemd voor agrarische bedrijven, met uitzondering van glastuinbouw. In de doeleindenbeschrijving is een expliciet onderscheid gemaakt tussen functies die ondergeschikt zijn aan de agrarische bedrijvigheid en functies die ook mogelijk zijn zonder relatie met de agrarisch bedrijvigheid. Bij deze laatste functies moet bijvoorbeeld gedacht worden aan waterhuishoudkundige voorzieningen, verkeersvoorzieningen en het behoud en ontwikkeling van de waterveiligheid van de regionale waterkeringen. Om de waterveiligheid in het plangebied te garanderen, is als aanvullende voorwaarde opgenomen dat de belangen van de waterveiligheid primair zijn ten opzichte van de belangen van de andere toegestane functies.

Binnen de agrarische bouwvlakken mogen agrarische bedrijfsgebouwen en bouwwerken



worden opgericht. Bepaalde, kleinschalige, niet-agrarische nevenactiviteiten zijn bij recht toegestaan, andere nevenactiviteiten zijn na afwijking toegestaan (met uitzondering van het beekdallandschap). Het bestaande aantal agrarische bedrijfswoningen wordt toegestaan, tenzij anders op de verbeelding is aangegeven. Onder voorwaarden is inwoning in een agrarische bedrijfswoning toegestaan. Een agrarische bedrijfswoning met inwoningsituatie wordt aangemerkt als één agrarische bedrijfswoning.

De bebouwingsbepalingen binnen de bestemming Agrarisch met waarden zijn afgestemd op de gebiedskenmerken uit de LIK's. De inhoudsmaat van de agrarische bedrijfswoning is afhankelijk van het landschapstype. Sleufsilos, kuilvoerplaten en mestplaten mogen tot maximaal 75 meter (met een maximale hoogte van 1,50 meter) buiten het bouwvlak gerealiseerd worden.

De agrarische gronden zijn eveneens bestemd voor het instandhouden van de aanwezige natuur- en landschapswaarden zoals beschreven in de LIK's. De landschapsbestemmingen zorgen voor planologische bescherming van de bestaande gebiedskenmerken en bepalen mede de ruimtelijke inpasbaarheid van de toekomstige ontwikkelingen.

Het bestemmingsplan biedt bij recht geen extra ruimte voor uitbreiding van agrarische bedrijven. De bestaande rechten zijn vastgelegd. Verder is in het bestemmingsplan bestemd conform de feitelijke situatie. Alleen de bestaande agrarische bedrijven met een vergunning of melding op grond van de Wet milieubeheer hebben een agrarische bestemming gekregen. Voormalige agrarische bedrijven hebben meestal een woonbestemming gekregen, overeenkomstig het huidige gebruik.

Agrarische bedrijfswoningen die in gebruik zijn als burgerwoning hebben in het bestemmingsplan de aanduiding 'specifieke vorm van wonen – plattelandswoning' gekregen. Hiermee is juridisch vastgelegd is dat burgerbewoning van deze agrarische bedrijfswoningen is toegestaan. Planologisch gezien blijven het wel agrarische bedrijfswoningen. Voor nadere informatie over de wijze waarop de agrarische bedrijfswoningen zijn bestemd, wordt verwezen naar paragraaf 4.4 van de toelichting van het bestemmingsplan (onder het kopje beleid plattelandswoningen).

Aanpassingen aan bestaande verkeersvoorzieningen zijn bij recht mogelijk binnen de agrarische bestemmingen. Hierbij moet gedacht worden aan de aanleg van fietspaden langs bestaande wegen en aanpassingen aan bestaande wegen en kruisingen.

Afwijkingsmogelijkheden

Een verruiming van de inhoudsmaat van een bedrijfswoning, verhoging van de maximale bouwhoogte van sleufsilos / kuilvoerplaten, afwijkende maatvoering voor nieuwe stalconcepten, bepaalde nevenactiviteiten, een tweede agrarische bedrijfswoning en burgerwoning van een agrarische bedrijfswoning zijn onder voorwaarden mogelijk via een afwijkingsbevoegdheid.

Wijzigingsbevoegdheid

Via een wijzigingsbevoegdheid is uitbreiding van het agrarische bouwvlak tot maximaal 1,5 ha mogelijk. Daarnaast maakt dit bestemmingsplan geen nieuwvestiging van veehouderijen mogelijk.

Via wijzigingsbevoegdheden biedt het plan tevens mogelijkheden voor het oprichten van nieuwe bouwvlakken voor uitsluitend akkerbouwbedrijven. Het plan biedt eveneens de mogelijkheid om de bestemming van agrarische gronden te wijzigen in een Natuur-, Groen- of Waterbestemming, wanneer dit vanwege natuurontwikkeling passend is.



Indien een agrarisch bedrijf stopt, biedt het plan via een wijzigingsbevoegdheid de mogelijkheid om de (voormalige) agrarische bedrijfswoning in gebruik te nemen als burgerwoning. De ten tijde van de wijziging aanwezige niet-agrarische nevenactiviteiten, kleinschalige kampeerterreinen en niet-agrarische bedrijfsactiviteiten (die op grond van de agrarische bestemming toegestaan zijn), zullen binnen de woonbestemming voortgezet mogen worden. In het wijzigingsplan zullen deze functies, voor zover nodig, specifiek bestemd worden.

Verder is de Rood voor Rood regeling als wijzigingsbevoegdheid opgenomen binnen de agrarische landschapsbestemmingen voor: het besloten veen- en heideontginningslandschap en het essen- en hoevenlandschap. Tot slot is een wijzigingsbevoegdheid opgenomen om vrijgekomen (voormalige) agrarische bedrijfsgebouwen een bedrijfsbestemming te kunnen geven.

Ruimtelijke kwaliteitsplan

De ontwikkelingsmogelijkheden via wijziging of afwijking van het bestemmingsplan moeten vanzelfsprekend gepaard gaan met een kwaliteitsverbetering van het erf. Ook mag voor de omgeving geen onevenredige overlast optreden. Als tegenprestatie is daarom verbetering van de ruimtelijke kwaliteit als voorwaarde gesteld in de regels. Hiervoor zal in veel gevallen een ruimtelijk kwaliteitsplan opgesteld moeten worden (zie ook paragraaf 4.3, onder kopje: Omgevingsverordening). De uitvoering van het ruimtelijke kwaliteitsplan wordt als voorwaarde verbonden aan de omgevingsvergunning.

Vergunningstelsel

Er is eveneens een 'omgevingsvergunningplicht' opgenomen voor werken en werkzaamheden die de waarden van het gebied mogelijk negatief kunnen beïnvloeden. Het gaat om een zogenaamd 'aanlegvergunningstelsel'. Vanwege de inwerkingtreding van de Wet algemene bepalingen omgevingsrecht (Wabo) is deze naamgeving vervangen door de 'omgevingsvergunning voor het uitvoeren van werken, geen bouwwerk zijnde, of werkzaamheden'. Het vergunningstelsel is afgestemd op de specifieke kwaliteiten van het landschapstype.

Landschapsbestemmingen: Bedrijf

Binnen de bedrijfsbestemmingen zijn niet-agrarische bedrijfsactiviteiten toegestaan tot en met categorie 2 van de Staat van Bedrijfsactiviteiten. Uitzonderingen hierop zijn expliciet in de bestemmingsomschrijving vermeld. De bebouwingsbepalingen zijn afgestemd op de gebiedskenmerken uit de LIK's. De niet-agrarische bedrijven mogen met maximaal 15% van de bestaande gezamenlijke oppervlakte aan gebouwen uitbreiden. Via een afwijkingsmogelijkheid kan dit in bijzondere situaties maximaal 25% bedragen. Ook is het vergroten van de inhoud van de bedrijfswoning mogelijk via een afwijkingsbevoegdheid. Aan beide afwijkingsbevoegdheden is de eis van het opstellen van een ruimtelijke kwaliteitsplan verbonden. De uitvoering van het ruimtelijke kwaliteitsplan wordt als voorwaarde verbonden aan de omgevingsvergunning.

Verder is het verhogen van de maximale goot- en bouwhoogte van bedrijfsgebouwen mogelijk via een afwijkingsbevoegdheid. Hieraan is de voorwaarde verbonden dat de gebouwen qua aard, schaal en beeld moeten passen op het perceel. In het essen- en hoevenlandschap wordt als aanvullende eis een ruimtelijke kwaliteitsplan geëist, vanwege de kwetsbaarheid van dit landschap.

Gelet op de SVBP2008-systematiek hebben de nutsbedrijven een eigen bedrijfsbestemming gekregen. Deze zijn niet uitgesplitst naar landschapstype.

Landschapsbestemming: Detailhandel

Binnen deze landschapsbestemming is detailhandel toegestaan. De bebouwingsbepalingen zijn afgestemd op de gebiedskenmerken uit de LIK's. De detailhandel mag met maximaal 15% van de bestaande gezamenlijke oppervlakte aan



gebouwen uitbreiden. Via een afwijkingsmogelijkheid met daaraan gekoppelde voorwaarden kan dit in bijzondere situaties maximaal 25% bedragen. Hiervoor geldt dat een ruimtelijke kwaliteitsplan opgesteld moet worden. De uitvoering van het ruimtelijke kwaliteitsplan wordt als voorwaarde verbonden aan de omgevingsvergunning.

Bestemming: Groen - Landschapselement

De beschermenswaardige losse landschapselementen en overige beplantingsstructuren hebben een bestemming 'Groen-Landschapselement' gekregen. De gronden zijn bestemd voor groenvoorzieningen en het instandhouden van de aanwezige beplanting en landschapswaarden. Voor het uitvoeren van werken en werkzaamheden binnen deze gronden is een omgevingsvergunning vereist (voormalig aanlegvergunningstelsel). Normaal gebruik en onderhoud is van deze bepalingen uitgesloten.

Landschapsbestemmingen: Horeca

Binnen deze landschapsbestemmingen is horeca toegestaan. De bebouwingsbepalingen zijn afgestemd op de gebiedskenmerken uit de LIK's. Horeca mag met maximaal 15% van de bestaande gezamenlijke oppervlakte aan gebouwen uitbreiden. Via een afwijkingsmogelijkheid met daaraan gekoppelde voorwaarden kan dit in bijzondere situaties maximaal 25% bedragen. Daarnaast kan via een afwijkingsmogelijkheid de inhoud van een bedrijfswoning worden vergroot. Voor beide afwijkingsmogelijkheden geldt dat een ruimtelijke kwaliteitsplan opgesteld moet worden. De uitvoering van het ruimtelijke kwaliteitsplan wordt als voorwaarde verbonden aan de omgevingsvergunning.

Landschapsbestemmingen: Maatschappelijk

De maatschappelijke functies, waaronder kerken, scholen en begraafplaatsen, zijn bestemd voor maatschappelijke doeleinden. De bebouwingsbepalingen zijn afgestemd op de gebiedskenmerken uit de LIK's. Per adres is in de planregels opgenomen welke functie aanwezig mag zijn, en wat de maximale toegestane maatvoering is. Het veranderen van bestaande maatschappelijke functies naar andersoortige maatschappelijke functies wordt, onder voorwaarden, mogelijk gemaakt via een afwijkingsbevoegdheid.

Daarnaast kan via een afwijkingsmogelijkheid de inhoud van een bedrijfswoning worden vergroot. Hiervoor geldt dat een ruimtelijke kwaliteitsplan opgesteld moet worden. De uitvoering van het ruimtelijke kwaliteitsplan wordt als voorwaarde verbonden aan de omgevingsvergunning.

Landschapsbestemmingen: Natuur

Deze bestemming is toegekend aan de bestaande natuurgebieden. Hier mogen geen gebouwen worden opgericht, maar wel bouwwerken ten dienste van de bestemming tot 3 meter hoog. De gronden zijn eveneens bestemd voor het instandhouden van de aanwezige natuur- en landschapswaarden. Via een afwijkingsmogelijkheid en hieraan gekoppelde voorwaarden kunnen gebouwen als schuilgelegenheden en bergingen worden gebouwd.

Voor het uitvoeren van werken en werkzaamheden binnen deze gronden is een omgevingsvergunning vereist (voormalig aanlegvergunningstelsel). Normaal gebruik en onderhoud is van deze bepalingen uitgesloten.

Landschapsbestemmingen: Recreatie

De recreatiebedrijven hebben een maatbestemming gekregen (zie ook paragraaf 4.4 onder kopje: Beleidsregel 'Intrekking Wet op de Openluchtrecreatie (WOR)'). De bebouwingsbepalingen zijn afgestemd op de gebiedskenmerken uit de LIK's.

Via een afwijkingsbevoegdheid met daaraan gekoppelde voorwaarden kunnen diverse nevenactiviteiten mogelijk gemaakt worden. Hierbij is onder andere als voorwaarde gesteld dat de activiteit past bij de specifieke kwaliteiten en de schaal van de omgeving. Verder is



het vergroten van de inhoud van een bedrijfswoning en het vergroten van het oppervlak aan bedrijfsgebouwen mogelijk via een afwijkingsbevoegdheid. Hiervoor geldt onder andere dat een ruimtelijk kwaliteitsplan opgesteld moet worden. De uitvoering van het ruimtelijke kwaliteitsplan wordt als voorwaarde verbonden aan de omgevingsvergunning.

Bestemming: Recreatie - Recreatiewoningen

Deze bestemming is toegekend aan verspreid in het buitengebied aanwezige recreatiewoningen. Bij recht zijn alleen vrijstaande recreatiewoningen toegestaan. Via een afwijkingsbevoegdheid kan hiervan afgeweken worden voor het toestaan van aaneen gebouwde recreatiewoningen (met een maximum van drie-aaneen gebouwde recreatiewoningen). Wel zal dit moeten passen binnen de aard, schaal en het beeld van het perceel.

Bestemmingen: Verkeer

Het bestemmingsplan kent twee verkeersbestemmingen, 'Verkeer-1' en 'Verkeer-2'. 'Verkeer-1' geldt voor gebiedsontsluitingswegen met ten hoogste 4 rijstroken, 'Verkeer-2' is bedoeld voor lokale wegen met maximaal 2 rijstroken.

Bestemming: Water

Dit artikel beschermt de aanwezige watergangen en -partijen, inclusief de taluds en schouwpaden. Hier mogen alleen bouwwerken ten dienste van de bestemming worden opgericht met een maximale hoogte van 6 m.

Landschapsbestemmingen: Wonen

Alle bestaande burgerwoningen hebben een woonbestemming gekregen. Binnen de woonbestemmingen zijn diverse kleinschalige nevenactiviteiten toegestaan (o.a. bed and breakfast, boerderijkamers, aan-huis-gebonden beroep). De bebouwingsbepalingen zijn afgestemd op de gebiedskenmerken uit de LIK's. De maximale inhoudsmaat van de woning is afhankelijk gesteld van het landschapstype waarbinnen de woning is gelegen. Het oppervlak aan bijgebouwen bij een burgerwoning mag maximaal 100 m² bedragen. Om maatwerk te kunnen leveren aan percelen met een oppervlak van meer dan 1 hectare en om te voorzien in de behoefte aan extra ruimte voor de stalling van bijvoorbeeld kleinvee of landbouwwerktuigen, wordt op dergelijke percelen maximaal 150 m² aan bijgebouwen toegestaan. Bestaande karakteristieke gebouwen binnen de landschapsbestemming Wonen worden beschermd via een aanduiding op de verbeelding en bijbehorende regels.

Het bestaande aantal woningen is toegestaan, tenzij anders op de verbeelding is aangegeven. Onder voorwaarden is inwoning in een woning toegestaan. Een woning met inwoningsituatie wordt aangemerkt als één woning.

Om te voorkomen dat de bedrijfsvoering van omliggende agrarische bedrijven belemmerd wordt door de herbouw, verbouw of uitbreiding van een woning, mogen de nieuwe gevels van de woning niet gesitueerd worden op een afstand van minder dan 200 meter van een agrarisch bouwvlak. Deze afstand is gebaseerd op de indicatieve hinderafstand die aangehouden moet worden tussen woningen en bedrijven voor het fokken en houden van pluimvee en varkens en is opgenomen in de handreiking "bedrijven en milieuzonering" van de VNG.

Indien de huidige gevels al zijn gelegen op een kortere afstand, dan mogen de gevels niet dichterbij een agrarisch bouwvlak komen te liggen dan de huidige gevels. Via een afwijkingsbevoegdheid kan hiervan afgeweken worden, op voorwaarde dat een voldoende woon- en leefklimaat gegarandeerd kan worden en de bedrijfsvoering van omliggende (agrarische) bedrijven niet wordt belemmerd.

Via een afwijkingsbevoegdheid met daaraan gekoppelde voorwaarden kunnen kleinschalige bedrijfsactiviteiten mogelijk gemaakt worden. Hierbij is onder andere als voorwaarde gesteld



dat de activiteit past bij de specifieke kwaliteiten en de schaal van de omgeving. Verder is het vergroten van de inhoud van een woning mogelijk via een afwijkingsbevoegdheid. Hiervoor geldt onder andere dat een ruimtelijke kwaliteitsplan opgesteld moet worden. De uitvoering van het ruimtelijke kwaliteitsplan wordt als voorwaarde verbonden aan de omgevingsvergunning.

Tot slot is de Rood voor Rood regeling als wijzigingsbevoegdheid opgenomen binnen de landschapsbestemmingen wonen voor: het besloten veen- en heideontginningslandschap en het essen- en hoevenlandschap.

Dubbelbestemmingen: Leiding

De gasleidingen en de hoogspanningsleidingen zijn positief bestemd via een dubbelbestemming. De bescherming van deze leidingen vindt onder andere plaats via de omgevingsvergunning (voormalige aanlegvergunning).

De gasleidingen hebben de dubbelbestemming 'Leiding - Gas' gekregen. Binnen de dubbelbestemming valt ook de belemmeringenstrook voor het onderhoud van de leidingen. De belemmeringenstrook bedraagt vijf meter aan weerszijden van de buisleidingen gemeten vanuit het hart van de buisleiding.

De hoogspanningsleidingen hebben de dubbelbestemming 'Leiding - Hoogspanning' gekregen. Binnen de dubbelbestemming valt ook de zakelijk rechtstrook van de hoogspanningsleidingen. De hoogspanningsleidingen doorkruisen op enkele punten de militaire laagvliegroute in het plangebied. Binnen deze route mogen geen bouwwerken opgericht worden hoger dan 40 meter vanaf het maaiveld. In de regels is daarom vastgelegd dat de maximale hoogte van de hoogspanningsmasten maximaal 40 meter mag bedragen, of als de bestaande hoogte hoger is dan 40 meter: de hoogte van de bestaande masten.

Dubbelbestemmingen: Waarde - Archeologie

De gemeente Hardenberg kent een eigen archeologiebeleid, waarin een indeling is gemaakt in categorie 1 tot en met 5. De gemeente heeft per categorie voorbeeldplanregels opgesteld. Dit archeologiebeleid is in dit bestemmingsplan overgenomen. Afhankelijk van het type archeologische (verwachtings)waarde, de oppervlakte en de diepte van de ingreep, kunnen een archeologisch onderzoek en omgevingsvergunning vereist zijn. Als aangetoond kan worden dat de betreffende gronden geroerd zijn en de trefkans op archeologische waarden gering is, dan kan afgezien worden van een archeologisch (veld)onderzoek en is geen omgevingsvergunning nodig voor het uitvoeren van werken.

Dubbelbestemming: Waarde - Beschermd dorpsgezicht

Voor de beschermde dorpsgezichten Rheeze en Ommerschans-Balkbrug zijn dubbelbestemmingen opgenomen. De meest essentiële waarden zijn in het betreffende artikel vastgelegd. Via een stelsel van omgevingsvergunningen zijn deze waarden beschermd. Aanvullend wordt in de planregels verwezen naar de aanwijzingsbesluiten. Deze aanwijzingsbesluiten maken onderdeel uit van de bijlagen bij de planregels. Bestaande karakteristieke gebouwen binnen het dorpsgezicht Rheeze worden beschermd via een aanduiding op de verbeelding.

Dubbelbestemming: Waarde - Natuur en landschap

De dubbelbestemming 'Waarde - Natuur en landschap' is toegekend aan de beheersgebieden binnen de EHS.

Dubbelbestemming: Waterstaat - Waterbergingsgebied

De polders Noord- en Zuid-Meene zijn al ingericht als gebieden voor noodretentie. Daarom hebben deze polders in dit bestemmingsplan naast de voorkomende bestemmingen (zoals 'Agrarisch met waarden' en 'Natuur') ook de dubbelbestemming



'Waterstaat-waterbergingsgebied' gekregen. De begrenzing van de dubbelbestemming komt overeen met het (nog) geldende bestemmingsplan. Deze dubbelbestemming zorgt ervoor dat de belangen van de waterberging zijn gewaarborgd.

6.4 Algemene regels

Anti-dubbeltelbepaling

Dit artikel voorkomt dat er dubbel gebruik gemaakt wordt van bouw- en gebruiksmogelijkheden.

Algemene gebruiksregels

Onder strijdig gebruik met de bestemmingen van het bestemmingsplan wordt in ieder geval begrepen: m.e.r.(beoordelings)plichtige activiteiten. Het bestemmingsplan verzet zich verder tegen het gebruik van chemische gewasbeschermingsmiddelen voor (laan)boomteelt en fruitteelt binnen 50 meter van concentraties van woningen, de Ecologische Hoofdstructuur en recreatieve bestemmingen. Hiervan kan afgeweken worden, als uit onderzoek blijkt dat het woon- en leefklimaat en de natuurlijke waarden van de omliggende gronden door het gebruik van chemische gewasbeschermingsmiddelen niet onevenredig worden aangetast.

Algemene bouwregels

Dit artikel bevat een aantal algemene uitgangspunten voor bouwen, zoals bestaande afmetingen, afstanden en bebouwingspercentages, en afstanden tot wegen en water.

Algemene aanduidingsregels

Dit artikel bevat gebiedsaanduidingen op de verbeelding voor:

- Geluidzones rond industrieterreinen;
- Een milieuzone voor een intrekgebied (waterwinning Witharen);
- Een vrijwaringszone voor een molenbiotop.

Algemene afwijkings- en wijzigingsregels

Deze artikelen geven aan onder welke voorwaarden burgemeester en wethouders van de planregels kunnen afwijken. Het gaat om een aantal algemene afwijkingsmogelijkheden, waaronder een afwijking van de maatvoering tot maximaal 10%. Verder is een afwijkingsbevoegdheid opgenomen voor woningsplitsing van voormalige boerderijen. Hieraan zijn diverse voorwaarden verbonden, waaronder de verplichting om een ruimtelijke kwaliteitsplan op te stellen. Voor diverse agrarische landschapsbestemmingen is een afwijkingsbevoegdheid opgenomen voor het toestaan van paardenbakken buiten het bouwvlak. Ook hieraan zijn diverse randvoorwaarden verbonden.

Via een afwijkingsbevoegdheid is het mogelijk om windturbines te plaatsen binnen agrarische bouwvlakken en bij woningen en bedrijven. Aan het plaatsen van windturbines zijn in de afwijkingsbevoegdheid voorwaarden verbonden. Hierdoor wordt geborgd dat de landschappelijke inpassing op een goede manier plaatsvindt. Om te voorkomen dat omwonenden overlast ervaren door turbines, is daarnaast de randvoorwaarde opgenomen dat slechts meegewerkt wordt als een voldoende woon- en leefklimaat voor de omwonenden gegarandeerd kan worden. Initiatiefnemers zullen daarom via onderzoek en / of via technische informatie van gecertificeerde turbines moeten aantonen dat de turbines milieuhygiënisch passend zijn in de omgeving. Hierdoor wordt rekening gehouden met de belangen van omwonenden en worden onacceptabele situaties voorkomen.

In het bestemmingsplan is een verbod opgenomen voor het gebruik van chemische gewasbeschermingsmiddelen voor (laan)boomteelt en fruitteelt binnen 50 meter van de volgende gevoelige functies: 1) concentraties van woningen, 2) de Ecologische Hoofdstructuur en 3) recreatieve bestemmingen. Hiervan kan afgeweken worden, als uit



onderzoek blijkt dat het woon- en leefklimaat en de natuurlijke waarden van de omliggende gronden door het gebruik van chemische gewasbeschermingsmiddelen niet onevenredig worden aangetast.

Tot slot is een wijzigingsbevoegdheid opgenomen om het intrekgebied van de (potentiële) waterwinning Bruchterveld op de verbeelding op te nemen (zo gauw er meer duidelijkheid bestaat over deze winning).

Afstemmen APV en evenementen

Het bestemmingsplan verzet zich niet tegen het gebruik van gronden en bouwwerken ten behoeve van evenementen, als bedoeld in de Algemene Plaatselijke Verordening. Wel moet men over een evenementenvergunning beschikken.

6.5 Overgangs- en slotregels

Overgangsrechten slotregel

Deze artikelen bevatten een aantal standaard bepalingen, onder meer met betrekking tot het overgangsrecht en de naamgeving van het bestemmingsplan.



Hoofdstuk 7 Uitvoerbaarheid

7.1 Maatschappelijke uitvoerbaarheid

De resultaten van de inspraak en het vooroverleg met de overleginstanties (ex artikel 3.1.1 Bro) over het voorontwerpbestemmingsplan zijn respectievelijk als Bijlage 10 en Bijlage 11 van deze bestemmingsplantoelichting opgenomen.

Het ontwerpbestemmingsplan heeft vanaf 10 januari 2013 gedurende zes weken ter inzage gelegen. De laatste dag van de termijn was woensdag 20 februari 2013. Er zijn 176 schriftelijke zienswijzen ontvangen tegen het ontwerpbestemmingsplan, waarvan vier weer zijn ingetrokken. De beantwoording van de overige 172 zienswijzen is opgenomen in een zienswijzenverslag. Dit verslag is als Bijlage 12 van de plantoelichting opgenomen. Na de termijn zijn nog twee nieuwe zienswijzen ontvangen die niet in behandeling zijn genomen omdat het gezien de gronden van de zienswijze geen aanvulling op de zienswijze betrof. Het bestemmingsplan is op 1 oktober 2013 gewijzigd vastgesteld door de gemeenteraad. Tijdens de raadsvergadering zijn er twee amendementen ingediend en aangenomen, deze amendementen maken onderdeel uit van het raadsbesluit zoals is opgenomen als Bijlage 13.

7.2 Economische uitvoerbaarheid

Als het bestemmingsplan buitengebied Hardenberg nieuwe rechten biedt, die aan te merken zijn als een bouwplan in de zin van art. 6.2.1. Bro, is een exploitatieplan of kostenverhaalovereenkomst verplicht. Het gaat onder andere om de bouw van een of meer hoofdgebouwen of om uitbreiding van gebouwen met meer dan 1.000 m².

Het bestemmingsplan Buitengebied Hardenberg is in dit opzicht in hoofdzaak conserverend van aard. Nieuwe ontwikkelingen vinden veelal plaats in bestaande gebouwen. Daar waar in het bestemmingsplan extra ruimte biedt, is voor enkele gevallen die aangemerkt kunnen worden als een bouwplan, het kostenverhaal geregeld via een overeenkomst met de grondeigenaar.





*Stephanusplein 1
Postbus 500
7770 BA Hardenberg*

*Tel.: 14 0523
www.hardenberg.nl*